



















SETTORE APPENNINO CENTRALE

BOLLETTINO VALANGHE - EMESSO ALLE ORE 14:00 del 12/05/2021
 a cura del Servizio METEOMONT dell'ARMA dei CARABINIERI
 in collaborazione con Servizio Meteorologico dell'Aeronautica militare




























AVVERTENZE - FENOMENI SIGNIFICATIVI E/O INTENSI

Il grado del pericolo è in generale "DEBOLE 1" limitatamente sale a "MODERATO 2" nelle ore più calde della giornata in presenza di accumuli significativi di neve bagnata. Il settore è caratterizzato da una copertura nevosa disomogenea con zone senza neve e zone con estensioni e spessori importanti. Il rialzo termico diurno richiede un'attenta valutazione temporale dell'escursione che eviti l'attraversamento di pendii ripidi nelle ore più calde della giornata. Meteomont rammenta ARTVA, pala e sonda sempre al seguito. Per ogni ulteriore aggiornamento ed approfondimento sulle condizioni meteorologiche in atto e previste si rimanda alla consultazione del sito www.meteoam.it *

| GRAN SASSO EST - LAGA | | | | | | | |
|-----------------------|----------------|---|---|---|---|---|---|
| | | 13/05/2021 h6:00 | 13/05/2021 h12:00 | 13/05/2021 h18:00 | 14/05/2021 h6:00 | 14/05/2021 h12:00 | 14/05/2021 h18:00 |
| 1000 | Venti | 04 Nodi da S-Ovest | 07 Nodi da S-Ovest | 07 Nodi da S-Ovest | 05 Nodi da S-Ovest | 07 Nodi da S-Ovest | 02 Nodi da S-Ovest |
| | Temperature | +05 °C | +07 °C | +04 °C | +04 °C | +07 °C | +06 °C |
| | Temp.percepita | 3 °C | 5 °C | 1 °C | 2 °C | 5 °C | 6 °C |
| 2000 | Venti | 12 Nodi da S-Ovest | 15 Nodi da S-Ovest | 16 Nodi da S-Ovest | 15 Nodi da Ovest | 13 Nodi da S-Ovest | 08 Nodi da Sud |
| | Temperature | +02 °C | +02 °C | +00 °C | +00 °C | +02 °C | +02 °C |
| | Temp.percepita | -3 °C | -4 °C | -6 °C | -6 °C | -3 °C | -2 °C |
| 3000 | Venti | 17 Nodi da Ovest | 18 Nodi da Ovest | 20 Nodi da Ovest | 19 Nodi da Ovest | 15 Nodi da S-Ovest | 12 Nodi da S-Ovest |
| | Temperature | -05 °C | -04 °C | -05 °C | -03 °C | -04 °C | -04 °C |
| | Temp.percepita | -13 °C | -12 °C | -14 °C | -11 °C | -11 °C | -11 °C |
| Zero termico | | 2200-2400 m. | 2200-2400 m. | 1900-2100 m. | 1900-2100 m. | 2200-2400 m. | 2200-2400 m. |
| Fenomeno | |  |  | — | — | — |  |
| Stato del cielo | |  |  |  |  |  |  |
| GRAN SASSO OVEST | | | | | | | |
| | | 13/05/2021 h6:00 | 13/05/2021 h12:00 | 13/05/2021 h18:00 | 14/05/2021 h6:00 | 14/05/2021 h12:00 | 14/05/2021 h18:00 |
| 1000 | Venti | 04 Nodi da Ovest | 07 Nodi da Ovest | 07 Nodi da Ovest | 05 Nodi da Ovest | 07 Nodi da Ovest | 01 Nodi da Ovest |
| | Temperature | +05 °C | +05 °C | +03 °C | +03 °C | +06 °C | +06 °C |
| | Temp.percepita | 3 °C | 2 °C | 0 °C | 0 °C | 3 °C | 7 °C |
| 2000 | Venti | 13 Nodi da Ovest | 15 Nodi da Ovest | 15 Nodi da Ovest | 14 Nodi da Ovest | 11 Nodi da S-Ovest | 04 Nodi da S-Ovest |
| | Temperature | +02 °C | +02 °C | +00 °C | -01 °C | +02 °C | +02 °C |
| | Temp.percepita | -3 °C | -4 °C | -6 °C | -7 °C | -3 °C | 0 °C |
| 3000 | Venti | 17 Nodi da Ovest | 17 Nodi da Ovest | 20 Nodi da Ovest | 18 Nodi da Ovest | 13 Nodi da S-Ovest | 12 Nodi da S-Ovest |
| | Temperature | -05 °C | -04 °C | -06 °C | -02 °C | -05 °C | -04 °C |
| | Temp.percepita | -13 °C | -12 °C | -15 °C | -9 °C | -12 °C | -11 °C |
| Zero termico | | 2200-2400 m. | 2100-2300 m. | 1900-2100 m. | 1800-2000 m. | 2100-2300 m. | 2200-2400 m. |
| Fenomeno | |  |  | — | — | — |  |
| Stato del cielo | |  |  |  |  |  |  |

SETTORE APPENNINO CENTRALE

BOLLETTINO VALANGHE - EMESSO ALLE ORE 14:00 del 12/05/2021
 a cura del Servizio METEOMONT dell'ARMA dei CARABINIERI
 in collaborazione con Servizio Meteorologico dell'Aeronautica militare

| MAJELLA | | | | | | | |
|------------------|----------------|---|---|---|---|---|---|
| | | 13/05/2021 h6:00 | 13/05/2021 h12:00 | 13/05/2021 h18:00 | 14/05/2021 h6:00 | 14/05/2021 h12:00 | 14/05/2021 h18:00 |
| 1000 | Venti | 04 Nodi da S-Ovest | 05 Nodi da S-Ovest | 06 Nodi da S-Ovest | 03 Nodi da S-Ovest | 03 Nodi da S-Ovest | 02 Nodi da Sud |
| | Temperature | +05 °C | +06 °C | +03 °C | +04 °C | +08 °C | +05 °C |
| | Temp.percepita | 3 °C | 4 °C | 0 °C | 3 °C | 7 °C | 5 °C |
| 2000 | Venti | 09 Nodi da S-Ovest | 11 Nodi da S-Ovest | 12 Nodi da S-Ovest | 06 Nodi da S-Ovest | 06 Nodi da S-Ovest | 05 Nodi da S-Ovest |
| | Temperature | +03 °C | +03 °C | +01 °C | +02 °C | +04 °C | +04 °C |
| | Temp.percepita | -1 °C | -1 °C | -4 °C | -1 °C | 1 °C | 2 °C |
| 3000 | Venti | 18 Nodi da Ovest | 17 Nodi da Ovest | 21 Nodi da Ovest | 16 Nodi da Ovest | 06 Nodi da S-Ovest | 14 Nodi da S-Ovest |
| | Temperature | -04 °C | -04 °C | -02 °C | -03 °C | -04 °C | -03 °C |
| | Temp.percepita | -12 °C | -12 °C | -10 °C | -10 °C | -8 °C | -10 °C |
| Zero termico | | 2200-2400 m. | 2300-2500 m. | 2100-2300 m. | 2200-2400 m. | 2400-2600 m. | 2400-2600 m. |
| Fenomeno | | — |  | — | — | — |  |
| Stato del cielo | |  |  |  |  |  |  |
| P.N. ABRUZZO | | | | | | | |
| | | 13/05/2021 h6:00 | 13/05/2021 h12:00 | 13/05/2021 h18:00 | 14/05/2021 h6:00 | 14/05/2021 h12:00 | 14/05/2021 h18:00 |
| 1000 | Venti | 04 Nodi da S-Ovest | 05 Nodi da S-Ovest | 06 Nodi da Ovest | 03 Nodi da S-Ovest | 02 Nodi da S-Ovest | 03 Nodi da S-Ovest |
| | Temperature | +05 °C | +06 °C | +03 °C | +04 °C | +06 °C | +05 °C |
| | Temp.percepita | 3 °C | 4 °C | 0 °C | 3 °C | 6 °C | 4 °C |
| 2000 | Venti | 11 Nodi da S-Ovest | 14 Nodi da Ovest | 15 Nodi da Ovest | 10 Nodi da Ovest | 07 Nodi da S-Ovest | 10 Nodi da S-Ovest |
| | Temperature | +02 °C | +02 °C | -01 °C | +00 °C | +01 °C | +02 °C |
| | Temp.percepita | -3 °C | -3 °C | -8 °C | -5 °C | -3 °C | -2 °C |
| 3000 | Venti | 17 Nodi da Ovest | 19 Nodi da Ovest | 21 Nodi da Ovest | 19 Nodi da Ovest | 15 Nodi da S-Ovest | 15 Nodi da S-Ovest |
| | Temperature | -05 °C | -03 °C | -03 °C | -02 °C | -04 °C | -03 °C |
| | Temp.percepita | -13 °C | -11 °C | -11 °C | -10 °C | -11 °C | -10 °C |
| Zero termico | | 2200-2400 m. | 2100-2300 m. | 1800-2000 m. | 2000-2200 m. | 2100-2300 m. | 2200-2400 m. |
| Fenomeno | |  |  | — | — |  |  |
| Stato del cielo | |  |  |  |  |  |  |
| VELINO - SIRENTE | | | | | | | |
| | | 13/05/2021 h6:00 | 13/05/2021 h12:00 | 13/05/2021 h18:00 | 14/05/2021 h6:00 | 14/05/2021 h12:00 | 14/05/2021 h18:00 |
| 1000 | Venti | 07 Nodi da S-Ovest | 10 Nodi da S-Ovest | 10 Nodi da Ovest | 07 Nodi da Ovest | 06 Nodi da S-Ovest | 04 Nodi da S-Ovest |
| | Temperature | +02 °C | +02 °C | +00 °C | +01 °C | +03 °C | +03 °C |
| | Temp.percepita | -2 °C | -2 °C | -5 °C | -3 °C | 0 °C | 1 °C |
| 2000 | Venti | 12 Nodi da S-Ovest | 16 Nodi da S-Ovest | 16 Nodi da Ovest | 10 Nodi da Ovest | 09 Nodi da S-Ovest | 06 Nodi da S-Ovest |
| | Temperature | +01 °C | +01 °C | +00 °C | +00 °C | +02 °C | +02 °C |
| | Temp.percepita | -4 °C | -5 °C | -6 °C | -5 °C | -2 °C | -1 °C |
| 3000 | Venti | 17 Nodi da Ovest | 20 Nodi da Ovest | 21 Nodi da Ovest | 18 Nodi da Ovest | 15 Nodi da S-Ovest | 12 Nodi da S-Ovest |
| | Temperature | -05 °C | -04 °C | -06 °C | -02 °C | -04 °C | -04 °C |
| | Temp.percepita | -13 °C | -12 °C | -15 °C | -9 °C | -11 °C | -11 °C |
| Zero termico | | 2100-2300 m. | 2100-2300 m. | 1900-2100 m. | 1900-2100 m. | 2100-2300 m. | 2200-2400 m. |
| Fenomeno | |  | — | — | — |  |  |
| Stato del cielo | |  |  |  |  |  |  |

SETTORE APPENNINO CENTRALE

BOLLETTINO VALANGHE - EMESSO ALLE ORE 14:00 del 12/05/2021
a cura del Servizio METEOMONT dell'ARMA dei CARABINIERI
in collaborazione con Servizio Meteorologico dell'Aeronautica militare

| MAINARDE-ALTO MOLISE | | | | | | | |
|-----------------------------------|----------------|--------------------|--------------------|--------------------|--------------------|--------------------|--------------------|
| | | 13/05/2021 h6:00 | 13/05/2021 h12:00 | 13/05/2021 h18:00 | 14/05/2021 h6:00 | 14/05/2021 h12:00 | 14/05/2021 h18:00 |
| 1000 | Venti | 04 Nodi da S-Ovest | 07 Nodi da Ovest | 08 Nodi da Ovest | 03 Nodi da Ovest | 03 Nodi da Ovest | 03 Nodi da S-Ovest |
| | Temperature | +07 °C | +09 °C | +04 °C | +07 °C | +07 °C | +07 °C |
| | Temp.percepita | 6 °C | 7 °C | 1 °C | 6 °C | 6 °C | 6 °C |
| 2000 | Venti | 14 Nodi da Ovest | 18 Nodi da Ovest | 22 Nodi da Ovest | 09 Nodi da Ovest | 07 Nodi da S-Ovest | 09 Nodi da S-Ovest |
| | Temperature | +01 °C | +02 °C | +00 °C | +01 °C | +01 °C | +02 °C |
| | Temp.percepita | -5 °C | -4 °C | -7 °C | -3 °C | -3 °C | -2 °C |
| 3000 | Venti | 20 Nodi da Ovest | 21 Nodi da Ovest | 24 Nodi da Ovest | 20 Nodi da Ovest | 16 Nodi da S-Ovest | 17 Nodi da S-Ovest |
| | Temperature | -03 °C | -03 °C | +00 °C | -01 °C | -03 °C | -02 °C |
| | Temp.percepita | -11 °C | -11 °C | -8 °C | -8 °C | -10 °C | -9 °C |
| Zero termico | | 2100-2300 m. | 2400-2600 m. | 2900-3100 m. | 2100-2300 m. | 2000-2200 m. | 2300-2500 m. |
| Fenomeno | | — | — | — | — | | |
| Stato del cielo | | | | | | | |
| MATESE | | | | | | | |
| | | 13/05/2021 h6:00 | 13/05/2021 h12:00 | 13/05/2021 h18:00 | 14/05/2021 h6:00 | 14/05/2021 h12:00 | 14/05/2021 h18:00 |
| 1000 | Venti | 07 Nodi da S-Ovest | 08 Nodi da S-Ovest | 10 Nodi da Ovest | 05 Nodi da S-Ovest | 08 Nodi da S-Ovest | 05 Nodi da S-Ovest |
| | Temperature | +07 °C | +07 °C | +04 °C | +05 °C | +09 °C | +07 °C |
| | Temp.percepita | 5 °C | 4 °C | 0 °C | 3 °C | 7 °C | 5 °C |
| 2000 | Venti | 18 Nodi da S-Ovest | 20 Nodi da Ovest | 25 Nodi da Ovest | 17 Nodi da Ovest | 14 Nodi da S-Ovest | 15 Nodi da S-Ovest |
| | Temperature | +02 °C | +02 °C | +01 °C | +01 °C | +01 °C | +03 °C |
| | Temp.percepita | -4 °C | -4 °C | -7 °C | -5 °C | -5 °C | -2 °C |
| 3000 | Venti | 21 Nodi da Ovest | 21 Nodi da S-Ovest | 25 Nodi da Ovest | 21 Nodi da Ovest | 16 Nodi da S-Ovest | 19 Nodi da S-Ovest |
| | Temperature | -04 °C | -03 °C | -02 °C | -01 °C | -03 °C | -01 °C |
| | Temp.percepita | -13 °C | -11 °C | -11 °C | -9 °C | -10 °C | -8 °C |
| Zero termico | | 2200-2400 m. | 2400-2600 m. | 2500-2700 m. | 2700-2900 m. | 2200-2400 m. | 2600-2800 m. |
| Fenomeno | | — | — | — | — | — | |
| Stato del cielo | | | | | | | |
| APPENNINO LAZIALE - M. TERMINILLO | | | | | | | |
| | | 13/05/2021 h6:00 | 13/05/2021 h12:00 | 13/05/2021 h18:00 | 14/05/2021 h6:00 | 14/05/2021 h12:00 | 14/05/2021 h18:00 |
| 1000 | Venti | 06 Nodi da S-Ovest | 06 Nodi da S-Ovest | 06 Nodi da S-Ovest | 04 Nodi da S-Ovest | 07 Nodi da S-Ovest | 03 Nodi da Sud |
| | Temperature | +05 °C | +05 °C | +03 °C | +04 °C | +06 °C | +05 °C |
| | Temp.percepita | 2 °C | 2 °C | 0 °C | 2 °C | 3 °C | 4 °C |
| 2000 | Venti | 14 Nodi da S-Ovest | 15 Nodi da S-Ovest | 15 Nodi da S-Ovest | 12 Nodi da S-Ovest | 12 Nodi da S-Ovest | 09 Nodi da Sud |
| | Temperature | +02 °C | +02 °C | -01 °C | +00 °C | +01 °C | +01 °C |
| | Temp.percepita | -3 °C | -4 °C | -8 °C | -6 °C | -4 °C | -3 °C |
| 3000 | Venti | 16 Nodi da Ovest | 17 Nodi da S-Ovest | 19 Nodi da Ovest | 17 Nodi da Ovest | 13 Nodi da S-Ovest | 11 Nodi da Sud |
| | Temperature | -04 °C | -04 °C | -05 °C | -03 °C | -04 °C | -04 °C |
| | Temp.percepita | -12 °C | -12 °C | -14 °C | -11 °C | -11 °C | -10 °C |
| Zero termico | | 2100-2300 m. | 2100-2300 m. | 1800-2000 m. | 2000-2200 m. | 2100-2300 m. | 2100-2300 m. |
| Fenomeno | | — | — | — | — | | |
| Stato del cielo | | | | | | | |

LEGENDA FENOMENI

| | | | | | | | | | | | | | |
|--|------------------|--|-------------------|--|----------------|--|----------------|--|------------------|--|---------------|--|-----------|
| | Assenza Fenomeni | | Nebbia | | Foschia | | Pioggia debole | | Pioggia moderata | | Pioggia forte | | Temporali |
| | Nevicata debole | | Nevicata moderata | | Nevicata forte | | | | | | | | |

Bollettino realizzato su scala sinottica-regionale (standard europeo EAWS), la sua consultazione non può escludere in alcun modo la necessità di una seria e capace valutazione locale del pericolo (singolo pendio) che può essere anche sensibilmente diverso. Le previsioni meteorologiche sono relative all'orario UTC (per l'Italia +1 in inverno e +2 in estate)

SETTORE APPENNINO CENTRALE

BOLLETTINO VALANGHE - EMESSO ALLE ORE 14:00 del 12/05/2021
a cura del Servizio METEOMONT dell'ARMA dei CARABINIERI
in collaborazione con Servizio Meteorologico dell'Aeronautica militare

STATO DEL CIELO



Sereno



Poco nuvoloso



Nuvoloso



Molto coperto



Coperto