

Settore APPENNINO CENTRALE

BOLLETTINO VALANGHE - EMESSO ALLE ORE 14:00 del 07/05/2021
a cura del Servizio METEOMONT dell'ARMA dei CARABINIERI
in collaborazione con Servizio Meteorologico dell'Aeronautica militare

SITUAZIONE alle 14:00 del 07/05/2021

GRADO DI PERICOLO: DEBOLE 1.

TIPO DI PERICOLO: NEVE BAGNATA - SITUAZIONE PRIMAVERILE. IL MANTO NEVOSO SI UMIDIFICA VELOCEMENTE NEL CORSO DELLA GIORNATA



SOTTOSETTORE	PROBLEMA	ESPOSIZIONI PIU' CRITICHE	QUOTE PIU' CRITICHE	Quota neve (m.s.l.m.)		ALTEZZA NEVE		
				NORD	SUD	NEVE cm.	NEVE FRESCA cm.	Quota (m.s.l.m.)
Gran Sasso Est - Laga				1800	2000	0	0	1380
Gran Sasso Ovest				2000	2200	065	0	2135
Majella				1900	2100	0	0	1650
P.N. Abruzzo				1800	2000	0	0	0
Velino - Sirente				2200	2300	0	0	0
Mainarde-Alto Molise				1800	2000	0	0	1400
Matese				1800	2000	0	0	1429
Appennino Laziale - M. Terminillo				1750	2000	041	0	1790

MANTO NEVOSO Strati di neve umida-bagnata e zone senza neve. Il manto nevoso è in generale ben consolidato e stabile sulla maggioranza dei pendii. Il manto nevoso è presente con continuità alle alte quote nei versanti nordorientali localmente con spessori significativi. In generale il grado del pericolo è "DEBOLE 1" può salire a "MODERATO2" in presenza di copertura nevosa importante. IL PROSSIMO BOLLETTINO IN FORMATO RIDOTTO VERRA' EMESSO LUNEDI' 10 MAGGIO 2021 ALLE ORE 14.00.

Settore APPENNINO CENTRALE

BOLLETTINO VALANGHE - EMESSO ALLE ORE 14:00 del 07/05/2021
 a cura del Servizio METEOMONT dell'ARMA dei CARABINIERI
 in collaborazione con Servizio Meteorologico dell'Aeronautica militare

PREVISIONI

SOTTOSETTORE	08/05/2021				09/05/2021				10/05/2021			
	GRADO DI PERICOLO	PROBLEMA	ESPOSIZIONI PIU' CRITICHE	QUOTE PIU' CRITICHE	GRADO DI PERICOLO	PROBLEMA	ESPOSIZIONI PIU' CRITICHE	QUOTE PIU' CRITICHE	GRADO DI PERICOLO	PROBLEMA	ESPOSIZIONI PIU' CRITICHE	QUOTE PIU' CRITICHE
Gran Sasso Est - Laga												
Gran Sasso Ovest												
Majella												
P.N. Abruzzo												
Velino - Sirente												
Mainarde-Alto Molise												
Matese												
Appennino Laziale - M. Terminillo												

SCALA EUROPEA DEL GRADO DI PERICOLO VALANGHE EUROPEAN AVALANCHE WARNING SERVICE

	5 - MOLTO FORTE		4 - FORTE		3 - MARCATO		2 - MODERATO		1 - DEBOLE		NO NEVE		No Info
--	-----------------	--	-----------	--	-------------	--	--------------	--	------------	--	---------	--	---------

LEGENDA PROBLEMA

	NEVE FRESCA		NEVE VENTATA		NEVE VECCHIA		NEVE BAGNATA		SLITTAMENTO		NO INFO	NO_INFO
--	-------------	--	--------------	--	--------------	--	--------------	--	-------------	--	---------	---------







AVVERTENZE

Il rialzo termico diurno richiede un'attenta valutazione temporale dell'escursione che eviti l'attraversamento di pendii ripidi nelle ore più calde della giornata. Meteomont rammenta ARTVA, pala e sonda sempre al seguito.







Settore APPENNINO CENTRALE

 PREVISIONE METEO - BOLLETTINO VALANGHE - EMESSO ALLE ORE 14:00 del 07/05/2021
 a cura del Servizio Meteorologico dell'Aeronautica militare







SOTTOSETTORE GRAN SASSO EST - LAGA

Quota (m.s.l.m.)		08/05/2021 h6:00	08/05/2021 h12:00	08/05/2021 h18:00	09/05/2021 h6:00	09/05/2021 h12:00	09/05/2021 h18:00
1000	Venti	01 Nodi da Est	03 Nodi da N-Est	01 Nodi da N-Est	01 Nodi da S-Ovest	03 Nodi da S-Ovest	01 Nodi da S-Ovest
	Temperature	+06 °C	+11 °C	+09 °C	+11 °C	+16 °C	+13 °C
	Temp.percepita	7 °C	11 °C	10 °C	12 °C	16 °C	14 °C
2000	Venti	02 Nodi da Sud	01 Nodi da S-Ovest	03 nodi da Ovest	02 Nodi da S-Ovest	04 Nodi da S-Ovest	03 Nodi da S-Ovest
	Temperature	+05 °C	+06 °C	+07 °C	+08 °C	+10 °C	+10 °C
	Temp.percepita	5 °C	7 °C	6 °C	8 °C	9 °C	10 °C
3000	Venti	07 nodi da N-Ovest	05 Nodi da Ovest	06 nodi da N-Ovest	01 Nodi da S-Ovest	02 Nodi da S-Ovest	03 Nodi da Sud
	Temperature	+01 °C	+01 °C	+03 °C	+04 °C	+04 °C	+05 °C
	Temp.percepita	-3 °C	-2 °C	0 °C	5 °C	4 °C	4 °C
Zero termico		3100-3300 m.	3400-3600 m.	3600-3800 m.	3800-4000 m.	3800-4000 m.	3800-4000 m.
Fenomeno		—	—	—	—	—	—
Stato del cielo							

SOTTOSETTORE GRAN SASSO OVEST

Quota (m.s.l.m.)		08/05/2021 h6:00	08/05/2021 h12:00	08/05/2021 h18:00	09/05/2021 h6:00	09/05/2021 h12:00	09/05/2021 h18:00
1000	Venti	01 Nodi da S-Est	02 Nodi da S-Ovest	00 Calma	01 Nodi da Ovest	03 Nodi da S-Ovest	01 Nodi da N-Est
	Temperature	+07 °C	+11 °C	+09 °C	+11 °C	+16 °C	+14 °C
	Temp.percepita	8 °C	11 °C	19 °C	12 °C	16 °C	15 °C
2000	Venti	01 Nodi da Sud	02 Nodi da Sud	03 Nodi da Ovest	01 Nodi da Ovest	04 Nodi da S-Ovest	01 Nodi da Sud
	Temperature	+05 °C	+06 °C	+08 °C	+08 °C	+10 °C	+10 °C
	Temp.percepita	6 °C	6 °C	7 °C	9 °C	9 °C	11 °C
3000	Venti	06 nodi da N-Ovest	04 nodi da N-Ovest	06 nodi da N-Ovest	02 Nodi da S-Ovest	03 Nodi da S-Ovest	02 Nodi da S-Ovest
	Temperature	+02 °C	+02 °C	+03 °C	+04 °C	+04 °C	+05 °C
	Temp.percepita	-1 °C	0 °C	0 °C	4 °C	3 °C	5 °C
Zero termico		3100-3300 m.	3400-3600 m.	3500-3700 m.	3800-4000 m.	3800-4000 m.	3800-4000 m.
Fenomeno		—	—	—	—	—	—
Stato del cielo							







SOTTOSETTORE MAJELLA

Quota (m.s.l.m.)		08/05/2021 h6:00	08/05/2021 h12:00	08/05/2021 h18:00	09/05/2021 h6:00	09/05/2021 h12:00	09/05/2021 h18:00
1000	Venti	01 Nodi da N-Est	02 Nodi da Nord	01 Nodi da S-Ovest	02 Nodi da S-Ovest	02 nodi da N-Ovest	02 Nodi da Sud
	Temperature	+06 °C	+10 °C	+09 °C	+10 °C	+13 °C	+11 °C
	Temp.percepita	7 °C	10 °C	10 °C	10 °C	14 °C	11 °C
2000	Venti	00 Calma	02 Nodi da Nord	02 Nodi da Ovest	01 Nodi da S-Ovest	02 Nodi da Ovest	03 Nodi da Sud
	Temperature	+05 °C	+06 °C	+08 °C	+08 °C	+09 °C	+11 °C
	Temp.percepita	16 °C	6 °C	8 °C	9 °C	9 °C	11 °C
3000	Venti	06 nodi da Ovest	04 Nodi da Ovest	04 nodi da N-Ovest	02 Nodi da Sud	03 Nodi da S-Ovest	01 Nodi da S-Est
	Temperature	+01 °C	+02 °C	+02 °C	+04 °C	+04 °C	+04 °C
	Temp.percepita	-2 °C	0 °C	0 °C	4 °C	3 °C	5 °C
Zero termico		3100-3300 m.	3300-3500 m.	3600-3800 m.	3900-4100 m.	3900-4100 m.	3800-4000 m.
Fenomeno		—	—	—	—	—	—
Stato del cielo							







Settore APPENNINO CENTRALE

 PREVISIONE METEO - BOLLETTINO VALANGHE - EMESSO ALLE ORE 14:00 del 07/05/2021
 a cura del Servizio Meteorologico dell'Aeronautica militare







SOTTOSETTORE P.N. ABRUZZO

Quota (m.s.l.m.)		08/05/2021 h6:00	08/05/2021 h12:00	08/05/2021 h18:00	09/05/2021 h6:00	09/05/2021 h12:00	09/05/2021 h18:00
1000	Venti	02 Nodi da N-Est	03 Nodi da Sud	01 Nodi da S-Ovest	01 Nodi da N-Est	03 Nodi da S-Ovest	01 Nodi da S-Est
	Temperature	+08 °C	+12 °C	+11 °C	+10 °C	+15 °C	+12 °C
	Temp.percepita	8 °C	12 °C	12 °C	11 °C	15 °C	13 °C
2000	Venti	02 Nodi da Ovest	03 Nodi da Sud	03 Nodi da S-Ovest	01 Nodi da Sud	04 Nodi da Sud	04 Nodi da S-Est
	Temperature	+06 °C	+07 °C	+07 °C	+08 °C	+09 °C	+09 °C
	Temp.percepita	6 °C	6 °C	6 °C	9 °C	8 °C	8 °C
3000	Venti	08 nodi da Ovest	04 Nodi da Nord	04 nodi da N-Ovest	03 Nodi da S-Ovest	02 Nodi da S-Ovest	04 Nodi da S-Ovest
	Temperature	+01 °C	+02 °C	+03 °C	+04 °C	+04 °C	+05 °C
	Temp.percepita	-3 °C	0 °C	1 °C	3 °C	4 °C	3 °C
Zero termico		3400-3600 m.	3300-3500 m.	3700-3900 m.	3900-4100 m.	3900-4100 m.	3900-4100 m.
Fenomeno		—	—	—	—	—	—
Stato del cielo							

SOTTOSETTORE VELINO - SIRENTE

Quota (m.s.l.m.)		08/05/2021 h6:00	08/05/2021 h12:00	08/05/2021 h18:00	09/05/2021 h6:00	09/05/2021 h12:00	09/05/2021 h18:00
1000	Venti	01 Nodi da Est	03 Nodi da Ovest	02 nodi da N-Ovest	01 nodi da N-Ovest	03 Nodi da S-Ovest	02 Nodi da S-Est
	Temperature	+04 °C	+11 °C	+08 °C	+08 °C	+12 °C	+10 °C
	Temp.percepita	5 °C	11 °C	8 °C	9 °C	12 °C	10 °C
2000	Venti	01 Nodi da S-Est	03 Nodi da Ovest	03 nodi da N-Ovest	01 Nodi da Ovest	04 Nodi da S-Ovest	02 Nodi da S-Est
	Temperature	+05 °C	+10 °C	+08 °C	+08 °C	+10 °C	+10 °C
	Temp.percepita	6 °C	10 °C	7 °C	9 °C	9 °C	10 °C
3000	Venti	07 nodi da N-Ovest	02 nodi da N-Ovest	03 Nodi da Ovest	01 Nodi da S-Ovest	01 Nodi da Sud	03 Nodi da Sud
	Temperature	+03 °C	+00 °C	+02 °C	+04 °C	+04 °C	+05 °C
	Temp.percepita	0 °C	-1 °C	0 °C	5 °C	5 °C	4 °C
Zero termico		3300-3500 m.	3200-3400 m.	3600-3800 m.	3800-4000 m.	3800-4000 m.	3900-4100 m.
Fenomeno		—	—	—	—	—	—
Stato del cielo							

SOTTOSETTORE MAINARDE-ALTO MOLISE

Quota (m.s.l.m.)		08/05/2021 h6:00	08/05/2021 h12:00	08/05/2021 h18:00	09/05/2021 h6:00	09/05/2021 h12:00	09/05/2021 h18:00
1000	Venti	01 Nodi da N-Est	03 Nodi da S-Est	01 Nodi da Est	00 Calma	02 Nodi da Sud	01 Nodi da S-Ovest
	Temperature	+09 °C	+14 °C	+11 °C	+11 °C	+17 °C	+13 °C
	Temp.percepita	10 °C	14 °C	12 °C	20 °C	18 °C	14 °C
2000	Venti	00 Calma	03 Nodi da S-Est	03 Nodi da Ovest	01 Nodi da Sud	03 Nodi da Sud	03 Nodi da Sud
	Temperature	+06 °C	+07 °C	+07 °C	+08 °C	+10 °C	+10 °C
	Temp.percepita	17 °C	6 °C	6 °C	9 °C	10 °C	10 °C
3000	Venti	09 nodi da Ovest	05 nodi da N-Ovest	04 nodi da N-Ovest	03 Nodi da S-Ovest	03 Nodi da S-Ovest	04 Nodi da Ovest
	Temperature	+00 °C	+01 °C	+04 °C	+04 °C	+03 °C	+06 °C
	Temp.percepita	-5 °C	-2 °C	2 °C	3 °C	2 °C	4 °C
Zero termico		3400-3600 m.	3200-3400 m.	3600-3800 m.	3900-4100 m.	3900-4100 m.	3900-4100 m.
Fenomeno		—	—	—	—	—	—
Stato del cielo							

Settore APPENNINO CENTRALE

PREVISIONE METEO - BOLLETTINO VALANGHE - EMESSO ALLE ORE 14:00 del 07/05/2021
a cura del Servizio Meteorologico dell'Aeronautica militare

SOTTOSETTORE MATESE							
Quota (m.s.l.m.)		08/05/2021 h6:00	08/05/2021 h12:00	08/05/2021 h18:00	09/05/2021 h6:00	09/05/2021 h12:00	09/05/2021 h18:00
1000	Venti	03 Nodi da N-Est	01 Nodi da N-Est	02 Nodi da Nord	02 Nodi da Est	02 Nodi da Sud	01 Nodi da Sud
	Temperature	+09 °C	+14 °C	+10 °C	+12 °C	+17 °C	+14 °C
	Temp.percepita	8 °C	15 °C	10 °C	12 °C	18 °C	15 °C
2000	Venti	02 Nodi da Est	01 Nodi da N-Est	03 nodi da Ovest	01 Nodi da Sud	02 Nodi da Sud	03 Nodi da Sud
	Temperature	+06 °C	+07 °C	+07 °C	+08 °C	+09 °C	+10 °C
	Temp.percepita	6 °C	8 °C	6 °C	9 °C	9 °C	10 °C
3000	Venti	11 nodi da Ovest	04 nodi da N-Ovest	02 Nodi da Nord	03 Nodi da S-Ovest	04 Nodi da S-Ovest	04 Nodi da S-Ovest
	Temperature	+02 °C	+01 °C	+03 °C	+04 °C	+04 °C	+06 °C
	Temp.percepita	-3 °C	-1 °C	2 °C	3 °C	2 °C	4 °C
Zero termico		3300-3500 m.	3500-3700 m.	3700-3900 m.	3900-4100 m.	3900-4100 m.	3800-4000 m.
Fenomeno		—	—	—	—	—	—
Stato del cielo							

SOTTOSETTORE APPENNINO LAZIALE - M. TERMINILLO							
Quota (m.s.l.m.)		08/05/2021 h6:00	08/05/2021 h12:00	08/05/2021 h18:00	09/05/2021 h6:00	09/05/2021 h12:00	09/05/2021 h18:00
1000	Venti	01 Nodi da S-Est	01 nodi da N-Ovest	01 Nodi da Ovest	01 Nodi da S-Ovest	03 Nodi da S-Ovest	01 Nodi da S-Ovest
	Temperature	+07 °C	+14 °C	+11 °C	+10 °C	+15 °C	+12 °C
	Temp.percepita	8 °C	15 °C	12 °C	11 °C	15 °C	13 °C
2000	Venti	02 Nodi da S-Est	02 Nodi da Nord	02 nodi da Ovest	01 Nodi da S-Ovest	05 Nodi da S-Ovest	03 Nodi da Sud
	Temperature	+06 °C	+08 °C	+07 °C	+08 °C	+09 °C	+10 °C
	Temp.percepita	6 °C	8 °C	7 °C	9 °C	8 °C	10 °C
3000	Venti	09 nodi da N-Ovest	02 nodi da N-Ovest	04 Nodi da Ovest	02 Nodi da S-Ovest	03 Nodi da Sud	05 Nodi da Sud
	Temperature	+01 °C	+00 °C	+02 °C	+04 °C	+04 °C	+05 °C
	Temp.percepita	-3 °C	-1 °C	0 °C	4 °C	3 °C	3 °C
Zero termico		3100-3300 m.	2900-3100 m.	3500-3700 m.	3700-3900 m.	3800-4000 m.	3900-4100 m.
Fenomeno		—	—	—	—	—	—
Stato del cielo							

LEGENDA FENOMENI

—	Assenza Fenomeni		Nebbia		Foschia		Pioggia debole		Pioggia moderata		Pioggia forte		Temporali
	Nevicata debole		Nevicata moderata		Nevicata forte								

STATO DEL CIELO

	Sereno		Poco nuvoloso		Nuvoloso		Molto coperto		Coperto
--	--------	--	---------------	--	----------	--	---------------	--	---------

Bollettino realizzato su scala sinottica-regionale (standard europeo EAWS), la sua consultazione non può escludere in alcun modo la necessità di una seria e capace valutazione locale del pericolo (singolo pendio) che può essere anche sensibilmente diverso. Le previsioni meteorologiche sono relative all'orario UTC (per l'Italia +1 in inverno e +2 in estate)

Settore APPENNINO CENTRALE

BOLLETTINO VALANGHE - EMESSO ALLE ORE 14:00 del 07/05/2021
 a cura del Servizio **METEOMONT** dell'**ARMA** dei **CARABINIERI**
 in collaborazione con Servizio Meteorologico dell'**Aeronautica militare**

Parametri meteorivometrici registrati presso i campi di rilevamento il 07/05/2021

Località	Comune	Quota (m.s.l.m.)	Altezza neve (cm)	Neve caduta nelle 24 ore (cm)	Temp. Min (°C)	Temp. Max (°C)	Condizioni del tempo
C.CATINO	Guarcino (FR)	1790	37	0	+1	+12	Assenza di precipitazioni
C.STAFFI	Filettino (FR)	1823	41	0	+4	+11	Assenza di precipitazioni
CAMPITELLO MATESE	San Massimo (CB)	1429	0	0	N.P.	N.P.	Assenza di precipitazioni
CAMPO IMPERATORE	L'Aquila (AQ)	2135	65	N.P.	N.P.	N.P.	Assenza di precipitazioni
S.DONATO	Castel del Monte (AQ)	1400	0	0	+2	+17	Assenza di precipitazioni
COLLE SAN GIACOMO	Civitella del Tronto (TE)	1075	0	0	N.P.	N.P.	Assenza di precipitazioni
FAVACCHIOLE	Crognaleto (TE)	1016	0	0	N.P.	N.P.	Assenza di precipitazioni
LA PEScina	Rivisondoli (AQ)	1470	0	0	+3	+8	Assenza di precipitazioni
M. CAIDURO	Cittareale (RI)	1300	0	0	+6	+15	Assenza di precipitazioni
MAIELETTA MAMMA ROSA	Pretoro (CH)	1650	0	0	N.P.	N.P.	Assenza di precipitazioni
MIMOLA	Scanno (AQ)	1495	0	0	N.P.	N.P.	Assenza di precipitazioni
PASSO LE FORCHE	Magliano de' Marsi (AQ)	1276	0	0	+1	+14	Assenza di precipitazioni
PASSO SAN LEONARDO	Sant'Eufemia a Maiella (PE)	1145	0	0	+10	N.P.	Assenza di precipitazioni
PESCHIERE	Amatrice (RI)	1270	0	0	+5	+21	Assenza di precipitazioni
PESCOPENNATARO	Pescopennataro (IS)	1220	0	0	N.P.	N.P.	Assenza di precipitazioni
PIANO AREMOGNA	Roccaraso (AQ)	1456	0	0	+4	+12	Assenza di precipitazioni
PIANO SAN PIETRO	Isola del Gran Sasso d'Italia (TE)	950	0	0	N.P.	N.P.	Assenza di precipitazioni
PRATI DI TIVO	Pietracamela (TE)	1380	0	0	+6	+9	Assenza di precipitazioni
PRATO GENTILE	Capracotta (IS)	1490	0	0	N.P.	N.P.	Assenza di precipitazioni
RIGOPIANO	Farindola (PE)	1135	0	0	+6	+18	Assenza di precipitazioni
M.CARDITO-M.TERMINILLO	Rieti (RI)	1670	0	0	+3	+14	Assenza di precipitazioni
VALLE FIORITA	Pizzone (IS)	1406	0	0	+2	+14	Assenza di precipitazioni
PUNTA TRIESTE *	Rocca di Mezzo (AQ)	2130	135	0	N.P.	N.P.	Assenza di precipitazioni

(*) Rilievi fuori campo