

Settore APPENNINO CENTRALE

BOLLETTINO VALANGHE - EMESSO ALLE ORE 14:00 del 28/04/2021
a cura del Servizio METEOMONT dell'ARMA dei CARABINIERI
in collaborazione con Servizio Meteorologico dell'Aeronautica militare

SITUAZIONE alle 14:00 del 28/04/2021

GRADO DI PERICOLO: DA DEBOLE 1 A MODERATO 2.

TIPO DI PERICOLO: NEVE BAGNATA - PIOGGIA SUL MANTO NEVOSO. APPESANTIMENTO E PERDITA DI RESISTENZA NEVE BAGNATA - SITUAZIONE PRIMAVERILE. IL MANTO NEVOSO SI UMIDIFICA VELOCEMENTE NEL CORSO DELLA GIORNATA



SOTTOSETTORE	PROBLEMA	ESPOSIZIONI PIU' CRITICHE	QUOTE PIU' CRITICHE	Quota neve (m.s.l.m.)		ALTEZZA NEVE		
				NORD	SUD	NEVE cm.	NEVE FRESCA cm.	Quota (m.s.l.m.)
Gran Sasso Est - Laga				1700	2000	0	0	1349
Gran Sasso Ovest				1800	2100	113	0	2135
Majella				1700	2000	0	0	1650
P.N. Abruzzo				1500	2100	036	0	1480
Velino - Sirente				1500	2000	180	0	1860
Mainarde-Alto Molise				1600	2000	0	0	1406
Matese				1600	2000	0	0	1429
Appennino Laziale - M. Terminillo				1600	2000	106	0	1823

VALANGHE OSSERVATE Alcune valanghe di media dimensione spontanee a lastroni di fondo di neve umida bagnata
MANTO NEVOSO Strati di neve umida-bagnata a debole coesione e zone senza neve. Il manto nevoso è in generale moderatamente consolidato solo su alcuni pendii. La neve, ovunque nel Settore, stante lo zero termico prossimo ormai ai tremila metri, ha assunto caratteristiche primaverili. Piogge (da deboli a moderate), nebbia ed un considerevole aumento dell'umidità dell'aria, segnalati su buona parte dell'Appennino Centrale, contribuiscono ad indebolire i legami e ad appesantire il manto. Pertanto, alle alte quote di Gran Sasso, Maiella e Velino-Sirente, in tutte le esposizioni, non si escludono valanghe (anche di medie dimensioni) su alcuni pendii molto ripidi soprattutto con forte sovraccarico. Nelle citate aree, in prossimità di accumuli di neve ventata, è possibile che il pericolo salga a marcato 3. Su isolati pendii molto inclinati degli altri Sottosettori sono possibili invece scaricamenti e piccole valanghe, con localizzazioni di distacco concentrate in prossimità degli affioramenti rocciosi e dei cambi di pendenza. IL PROSSIMO BOLLETTINO VERRA' EMESSO VENERDI' 30 APRILE 2021.

Settore APPENNINO CENTRALE

BOLLETTINO VALANGHE - EMESSO ALLE ORE 14:00 del 28/04/2021
 a cura del Servizio METEOMONT dell'ARMA dei CARABINIERI
 in collaborazione con Servizio Meteorologico dell'Aeronautica militare

PREVISIONI

SOTTOSETTORE	29/04/2021				30/04/2021				01/05/2021			
	GRADO DI PERICOLO	PROBLEMA	ESPOSIZIONI PIU' CRITICHE	QUOTE PIU' CRITICHE	GRADO DI PERICOLO	PROBLEMA	ESPOSIZIONI PIU' CRITICHE	QUOTE PIU' CRITICHE	GRADO DI PERICOLO	PROBLEMA	ESPOSIZIONI PIU' CRITICHE	QUOTE PIU' CRITICHE
Gran Sasso Est - Laga	2		ALL		2		ALL		2		ALL	
Gran Sasso Ovest	2		ALL		2		ALL		2		ALL	
Majella	2		ALL		2		ALL		2		ALL	
P.N. Abruzzo	1				1				1			
Velino - Sirente	2				1				1			
Mainarde-Alto Molise	1				1				1			
Matese	1				1				1			
Appennino Laziale - M. Terminillo	2				1				1			

SCALA EUROPEA DEL GRADO DI PERICOLO VALANGHE EUROPEAN AVALANCHE WARNING SERVICE

	5 - MOLTO FORTE		4 - FORTE		3 - MARCATO		2 - MODERATO		1 - DEBOLE		NO NEVE		No Info
--	-----------------	--	-----------	--	-------------	--	--------------	--	------------	--	---------	--	---------

LEGENDA PROBLEMA

	NEVE FRESCA		NEVE VENTATA		NEVE VECCHIA		NEVE BAGNATA		SLITTAMENTO		NO INFO	NO_INFO
--	-------------	--	--------------	--	--------------	--	--------------	--	-------------	--	---------	---------








AVVERTENZE

Il rialzo termico diurno richiede un'attenta valutazione temporale dell'escursione che eviti l'attraversamento di pendii ripidi nelle ore più calde della giornata. Meteomont rammenta ARTVA, pala e sonda sempre al seguito.







Settore APPENNINO CENTRALE

PREVISIONE METEO - BOLLETTINO VALANGHE - EMESSO ALLE ORE 14:00 del 28/04/2021
a cura del Servizio Meteorologico dell'Aeronautica militare








SOTTOSETTORE GRAN SASSO EST - LAGA

Quota (m.s.l.m.)		29/04/2021 h6:00	29/04/2021 h12:00	29/04/2021 h18:00	30/04/2021 h6:00	30/04/2021 h12:00	30/04/2021 h18:00
1000	Venti	02 Nodi da S-Ovest	04 Nodi da S-Ovest	03 Nodi da S-Ovest	03 Nodi da S-Ovest	04 Nodi da S-Ovest	02 Nodi da S-Ovest
	Temperature	+07 °C	+11 °C	+09 °C	+09 °C	+13 °C	+11 °C
	Temp.percepita	7 °C	10 °C	8 °C	8 °C	13 °C	11 °C
2000	Venti	08 Nodi da S-Ovest	10 Nodi da S-Ovest	12 Nodi da S-Ovest	08 Nodi da S-Ovest	06 Nodi da S-Ovest	06 Nodi da S-Ovest
	Temperature	+05 °C	+06 °C	+07 °C	+04 °C	+07 °C	+08 °C
	Temp.percepita	2 °C	3 °C	3 °C	1 °C	5 °C	6 °C
3000	Venti	10 Nodi da Ovest	14 Nodi da S-Ovest	15 Nodi da S-Ovest	14 Nodi da Ovest	14 Nodi da S-Ovest	18 Nodi da S-Ovest
	Temperature	+01 °C	-01 °C	+01 °C	+02 °C	+03 °C	+04 °C
	Temp.percepita	-4 °C	-7 °C	-5 °C	-3 °C	-2 °C	-2 °C
Zero termico		3000-3200 m.	2800-3000 m.	3100-3300 m.	3300-3500 m.	3400-3600 m.	3500-3700 m.
Fenomeno		—		—	—	—	—
Stato del cielo							

SOTTOSETTORE GRAN SASSO OVEST






















Quota (m.s.l.m.)		29/04/2021 h6:00	29/04/2021 h12:00	29/04/2021 h18:00	30/04/2021 h6:00	30/04/2021 h12:00	30/04/2021 h18:00
1000	Venti	02 Nodi da Ovest	03 Nodi da Ovest	03 Nodi da Ovest	02 nodi da Ovest	05 Nodi da Ovest	01 nodi da N-Ovest
	Temperature	+08 °C	+11 °C	+09 °C	+09 °C	+13 °C	+12 °C
	Temp.percepita	8 °C	11 °C	8 °C	9 °C	12 °C	13 °C
2000	Venti	08 Nodi da Ovest	09 Nodi da S-Ovest	12 Nodi da Ovest	08 Nodi da Ovest	07 Nodi da Ovest	05 Nodi da S-Ovest
	Temperature	+05 °C	+06 °C	+06 °C	+05 °C	+08 °C	+09 °C
	Temp.percepita	2 °C	3 °C	2 °C	2 °C	6 °C	8 °C
3000	Venti	11 Nodi da Ovest	19 Nodi da S-Ovest	16 Nodi da S-Ovest	14 Nodi da Ovest	14 Nodi da S-Ovest	18 Nodi da S-Ovest
	Temperature	+00 °C	+00 °C	+01 °C	+02 °C	+03 °C	+04 °C
	Temp.percepita	-5 °C	-7 °C	-5 °C	-3 °C	-2 °C	-2 °C
Zero termico		3000-3200 m.	2900-3100 m.	3100-3300 m.	3300-3500 m.	3400-3600 m.	3500-3700 m.
Fenomeno		—	—	—	—	—	—
Stato del cielo							

SOTTOSETTORE MAJELLA

Quota (m.s.l.m.)		29/04/2021 h6:00	29/04/2021 h12:00	29/04/2021 h18:00	30/04/2021 h6:00	30/04/2021 h12:00	30/04/2021 h18:00
1000	Venti	02 Nodi da S-Ovest	04 Nodi da S-Ovest	03 Nodi da S-Ovest	02 Nodi da S-Ovest	03 Nodi da Ovest	02 Nodi da Sud
	Temperature	+08 °C	+09 °C	+09 °C	+09 °C	+13 °C	+11 °C
	Temp.percepita	8 °C	8 °C	8 °C	9 °C	13 °C	11 °C
2000	Venti	04 Nodi da S-Ovest	10 Nodi da S-Ovest	07 Nodi da S-Ovest	04 Nodi da S-Ovest	05 Nodi da Ovest	04 Nodi da S-Ovest
	Temperature	+07 °C	+07 °C	+07 °C	+08 °C	+10 °C	+10 °C
	Temp.percepita	6 °C	4 °C	5 °C	7 °C	9 °C	9 °C
3000	Venti	08 Nodi da Ovest	21 Nodi da S-Ovest	17 Nodi da S-Ovest	08 Nodi da Ovest	11 Nodi da S-Ovest	15 Nodi da S-Ovest
	Temperature	+01 °C	+01 °C	+01 °C	+02 °C	+04 °C	+04 °C
	Temp.percepita	-3 °C	-6 °C	-5 °C	-2 °C	0 °C	-1 °C
Zero termico		3100-3300 m.	3000-3200 m.	3100-3300 m.	3300-3500 m.	3500-3700 m.	3500-3700 m.
Fenomeno		—		—	—	—	—
Stato del cielo							

Settore APPENNINO CENTRALE

PREVISIONE METEO - BOLLETTINO VALANGHE - EMESSO ALLE ORE 14:00 del 28/04/2021
 a cura del Servizio Meteorologico dell'Aeronautica militare

SOTTOSETTORE P.N. ABRUZZO							
Quota (m.s.l.m.)		29/04/2021 h6:00	29/04/2021 h12:00	29/04/2021 h18:00	30/04/2021 h6:00	30/04/2021 h12:00	30/04/2021 h18:00
1000	Venti	01 Nodi da Sud	03 Nodi da S-Ovest	02 Nodi da Ovest	02 Nodi da S-Ovest	03 Nodi da S-Ovest	01 Nodi da N-Est
	Temperature	+08 °C	+11 °C	+10 °C	+11 °C	+13 °C	+13 °C
	Temp.percepita	9 °C	11 °C	10 °C	11 °C	13 °C	14 °C
2000	Venti	07 Nodi da Ovest	06 Nodi da Ovest	11 Nodi da Ovest	07 Nodi da S-Ovest	05 Nodi da Ovest	06 Nodi da S-Ovest
	Temperature	+06 °C	+06 °C	+07 °C	+06 °C	+09 °C	+11 °C
	Temp.percepita	3 °C	4 °C	4 °C	3 °C	8 °C	10 °C
3000	Venti	12 Nodi da Ovest	20 Nodi da S-Ovest	16 Nodi da S-Ovest	14 Nodi da Ovest	16 Nodi da Ovest	16 Nodi da S-Ovest
	Temperature	+02 °C	+01 °C	+01 °C	+03 °C	+04 °C	+04 °C
	Temp.percepita	-3 °C	-6 °C	-5 °C	-2 °C	-1 °C	-1 °C
Zero termico		3200-3400 m.	3100-3300 m.	3200-3400 m.	3400-3600 m.	3500-3700 m.	3500-3700 m.
Fenomeno		—		—	—	—	—
Stato del cielo							
SOTTOSETTORE VELINO - SIRENTE							
Quota (m.s.l.m.)		29/04/2021 h6:00	29/04/2021 h12:00	29/04/2021 h18:00	30/04/2021 h6:00	30/04/2021 h12:00	30/04/2021 h18:00
1000	Venti	03 Nodi da Ovest	07 Nodi da S-Ovest	06 Nodi da S-Ovest	03 Nodi da S-Ovest	03 Nodi da S-Ovest	02 Nodi da Sud
	Temperature	+05 °C	+08 °C	+06 °C	+06 °C	+09 °C	+09 °C
	Temp.percepita	4 °C	6 °C	4 °C	5 °C	8 °C	9 °C
2000	Venti	05 Nodi da Ovest	09 Nodi da S-Ovest	09 Nodi da S-Ovest	05 Nodi da S-Ovest	04 Nodi da S-Ovest	03 Nodi da Sud
	Temperature	+04 °C	+06 °C	+06 °C	+05 °C	+08 °C	+09 °C
	Temp.percepita	2 °C	3 °C	3 °C	3 °C	7 °C	8 °C
3000	Venti	12 Nodi da Ovest	26 Nodi da S-Ovest	18 Nodi da S-Ovest	13 Nodi da Ovest	15 Nodi da S-Ovest	16 Nodi da S-Ovest
	Temperature	+01 °C	+01 °C	+01 °C	+02 °C	+03 °C	+04 °C
	Temp.percepita	-4 °C	-7 °C	-5 °C	-3 °C	-2 °C	-1 °C
Zero termico		3100-3300 m.	3000-3200 m.	3000-3200 m.	3300-3500 m.	3400-3600 m.	3400-3600 m.
Fenomeno		—		—	—	—	—
Stato del cielo							
SOTTOSETTORE MAINARDE-ALTO MOLISE							
Quota (m.s.l.m.)		29/04/2021 h6:00	29/04/2021 h12:00	29/04/2021 h18:00	30/04/2021 h6:00	30/04/2021 h12:00	30/04/2021 h18:00
1000	Venti	02 nodi da Ovest	02 nodi da Ovest	02 Nodi da Ovest	02 Nodi da Ovest	03 Nodi da Ovest	01 Nodi da Ovest
	Temperature	+10 °C	+13 °C	+11 °C	+11 °C	+17 °C	+13 °C
	Temp.percepita	10 °C	14 °C	11 °C	11 °C	18 °C	14 °C
2000	Venti	06 Nodi da Ovest	07 Nodi da Ovest	09 Nodi da Ovest	05 Nodi da Ovest	05 Nodi da Ovest	05 Nodi da S-Ovest
	Temperature	+06 °C	+07 °C	+07 °C	+07 °C	+11 °C	+11 °C
	Temp.percepita	4 °C	5 °C	4 °C	5 °C	10 °C	10 °C
3000	Venti	13 Nodi da Ovest	21 Nodi da S-Ovest	18 Nodi da S-Ovest	14 Nodi da Ovest	16 Nodi da Ovest	17 Nodi da S-Ovest
	Temperature	+02 °C	+02 °C	+02 °C	+03 °C	+04 °C	+04 °C
	Temp.percepita	-3 °C	-5 °C	-4 °C	-2 °C	-1 °C	-1 °C
Zero termico		3300-3500 m.	3200-3400 m.	3400-3600 m.	3600-3800 m.	3500-3700 m.	3500-3700 m.
Fenomeno		—		—	—	—	—
Stato del cielo							

Settore APPENNINO CENTRALE

PREVISIONE METEO - BOLLETTINO VALANGHE - EMESSO ALLE ORE 14:00 del 28/04/2021
a cura del Servizio Meteorologico dell'Aeronautica militare

SOTTOSETTORE MATESE							
Quota (m.s.l.m.)		29/04/2021 h6:00	29/04/2021 h12:00	29/04/2021 h18:00	30/04/2021 h6:00	30/04/2021 h12:00	30/04/2021 h18:00
1000	Venti	03 Nodi da S-Ovest	02 Nodi da Ovest	02 Nodi da S-Ovest	02 Nodi da S-Ovest	03 Nodi da S-Ovest	01 Nodi da S-Ovest
	Temperature	+10 °C	+12 °C	+13 °C	+12 °C	+15 °C	+15 °C
	Temp.percepita	10 °C	12 °C	14 °C	12 °C	15 °C	16 °C
2000	Venti	10 Nodi da Ovest	11 nodi da Ovest	10 Nodi da S-Ovest	09 Nodi da S-Ovest	09 Nodi da Ovest	07 Nodi da S-Ovest
	Temperature	+07 °C	+08 °C	+08 °C	+07 °C	+10 °C	+12 °C
	Temp.percepita	4 °C	5 °C	5 °C	4 °C	8 °C	11 °C
3000	Venti	13 Nodi da Ovest	19 Nodi da S-Ovest	16 Nodi da S-Ovest	13 Nodi da Ovest	17 Nodi da Ovest	15 Nodi da S-Ovest
	Temperature	+03 °C	+02 °C	+01 °C	+04 °C	+05 °C	+05 °C
	Temp.percepita	-2 °C	-4 °C	-5 °C	-1 °C	0 °C	0 °C
Zero termico		3400-3600 m.	3400-3600 m.	3100-3300 m.	3600-3800 m.	3600-3800 m.	3600-3800 m.
Fenomeno		—	—	—	—	—	—
Stato del cielo							

SOTTOSETTORE APPENNINO LAZIALE - M. TERMINILLO							
Quota (m.s.l.m.)		29/04/2021 h6:00	29/04/2021 h12:00	29/04/2021 h18:00	30/04/2021 h6:00	30/04/2021 h12:00	30/04/2021 h18:00
1000	Venti	02 Nodi da S-Ovest	05 Nodi da S-Ovest	03 Nodi da S-Ovest	03 Nodi da S-Ovest	04 Nodi da S-Ovest	02 Nodi da Sud
	Temperature	+07 °C	+11 °C	+09 °C	+09 °C	+12 °C	+10 °C
	Temp.percepita	7 °C	10 °C	8 °C	8 °C	11 °C	10 °C
2000	Venti	06 Nodi da S-Ovest	09 Nodi da S-Ovest	09 Nodi da S-Ovest	08 Nodi da S-Ovest	07 Nodi da S-Ovest	07 Nodi da Sud
	Temperature	+04 °C	+06 °C	+06 °C	+04 °C	+06 °C	+08 °C
	Temp.percepita	1 °C	3 °C	3 °C	1 °C	3 °C	6 °C
3000	Venti	10 Nodi da S-Ovest	14 Nodi da S-Ovest	13 Nodi da S-Ovest	13 Nodi da Ovest	15 Nodi da S-Ovest	18 Nodi da S-Ovest
	Temperature	+00 °C	+00 °C	+00 °C	+02 °C	+03 °C	+04 °C
	Temp.percepita	-5 °C	-6 °C	-6 °C	-3 °C	-2 °C	-2 °C
Zero termico		2900-3100 m.	2900-3100 m.	3000-3200 m.	3200-3400 m.	3400-3600 m.	3400-3600 m.
Fenomeno		—		—	—	—	—
Stato del cielo							

LEGENDA FENOMENI

Assenza Fenomeni	Nebbia	Foschia	Pioggia debole	Pioggia moderata	Pioggia forte	Temporal
Nevicata debole	Nevicata moderata	Nevicata forte				

STATO DEL CIELO

Sereno	Poco nuvoloso	Nuvoloso	Molto coperto	Coperto
--------	---------------	----------	---------------	---------

Settore APPENNINO CENTRALE

BOLLETTINO VALANGHE - EMESSO ALLE ORE 14:00 del 28/04/2021
 a cura del Servizio METEOMONT dell'ARMA dei CARABINIERI
 in collaborazione con Servizio Meteorologico dell'Aeronautica militare

Parametri meteorivometrici registrati presso i campi di rilevamento il 28/04/2021

Località	Comune	Quota (m.s.l.m.)	Altezza neve (cm)	Neve caduta nelle 24 ore (cm)	Temp. Min (°C)	Temp. Max (°C)	Condizioni del tempo
C.CATINO	Guarcino (FR)	1790	0	N.P.	N.P.	N.P.	Assenza di precipitazioni
C.STAFFI	Filettino (FR)	1823	106	0	+4	+10	Nebbia con cielo visibile
CAMPITELLO MATESE	San Massimo (CB)	1429	0	0	N.P.	N.P.	Assenza di precipitazioni
CAMPO DELL'OSSO	Subiaco (RM)	1550	21	0	+4	+13	Assenza di precipitazioni
CAMPO IMPERATORE	L'Aquila (AQ)	2135	113	0	N.P.	N.P.	Pioggia debole continua
S.DONATO	Castel del Monte (AQ)	1400	0	0	+5	+17	Pioggia moderata
CEPPO	Rocca Santa Maria (TE)	1349	0	N.P.	+6	+9	Pioggia debole intermittente
COLLE SAN GIACOMO	Civitella del Tronto (TE)	1075	0	0	N.P.	N.P.	Nebbia con cielo non visibile
COPPO DELL'ORSO	Villetta Barrea (AQ)	1520	0	0	0	+8	Assenza di precipitazioni
FAVACCHIOLE	Crognaleto (TE)	1016	0	0	N.P.	N.P.	Assenza di precipitazioni
CESETTE DI VILLA *	Villavallelonga (AQ)	1310	0	N.P.	N.P.	N.P.	Assenza di precipitazioni
FORCA D'ACERO	Pescasseroli (AQ)	1480	36	0	+4	+11	Assenza di precipitazioni
LA PESCHINA	Rivisonoli (AQ)	1470	0	0	+1	+5	Assenza di precipitazioni
M. CAIDURO	Cittareale (RI)	1300	0	0	+4	+16	Pioggia moderata
MAIELETTA MAMMA ROSA	Pretoro (CH)	1650	0	0	N.P.	N.P.	Assenza di precipitazioni
PASSOLANCIANO	Lettomanoppello (PE)	1300	0	0	N.P.	N.P.	Assenza di precipitazioni
PASSO SAN LEONARDO	Sant'Eufemia a Maiella (PE)	1145	0	0	+10	N.P.	Assenza di precipitazioni
PESCHIERE	Amatrice (RI)	1270	0	0	+6	+21	Pioggia debole continua
PESCOENNATARO	Pescopennataro (IS)	1220	0	N.P.	N.P.	N.P.	Assenza di precipitazioni
PIANO AREMOGNA	Roccaraso (AQ)	1456	0	0	+2	+8	Assenza di precipitazioni
PIANO SAN PIETRO	Isola del Gran Sasso d'Italia (TE)	950	0	0	N.P.	N.P.	Nebbia con cielo non visibile
PRATI DI TIVO	Pietracamela (TE)	1380	0	0	+3	+15	Assenza di precipitazioni
PRATO GENTILE	Capracotta (IS)	1490	0	0	N.P.	N.P.	Assenza di precipitazioni
QUARTARANA	Campo di Giove (AQ)	1200	0	0	N.P.	N.P.	Assenza di precipitazioni
RIGOPIANO	Farindola (PE)	1135	0	0	+4	+17	Nebbia con cielo non visibile
SAN PAOLO	Acquasanta Terme (AP)	960	0	0	+4	+15	Pioggia debole intermittente
M.CARDITO-M.TERMINILLO	Rieti (RI)	1670	2	0	+3	+12	Pioggia debole continua
VALICO DELLA FORCHETTA	Palena (CH)	1270	0	0	+4	+9	Nebbia con cielo non visibile
VALLE DEL SOLE	Pizzoferrato (CH)	1440	0	0	+5	+15	Assenza di precipitazioni
VALLE FIORITA	Pizzone (IS)	1406	0	0	0	+12	Assenza di precipitazioni
VALLE GELATA	Pescocostanzo (AQ)	1466	0	0	N.P.	N.P.	Assenza di precipitazioni
VALLONINA	Leonessa (RI)	1350	0	0	+4	+13	Pioggia debole continua
COSTA DELLA TAVOLA *	Rocca di Mezzo (AQ)	1860	180	0	N.P.	N.P.	Pioggia moderata

(*) Rilievi fuori campo