

Settore APPENNINO CENTRALE

BOLLETTINO VALANGHE - EMESSO ALLE ORE 14:00 del 05/04/2021
a cura del Servizio METEOMONT dell'ARMA dei CARABINIERI
in collaborazione con Servizio Meteorologico dell'Aeronautica militare

SITUAZIONE alle 14:00 del 05/04/2021

GRADO DI PERICOLO: DA DEBOLE 1 A MODERATO 2.

TIPO DI PERICOLO: NEVE BAGNATA - SITUAZIONE PRIMAVERILE. IL MANTO NEVOSO SI UMIDIFICA VELOCEMENTE NEL CORSO DELLA GIORNATA NEVE VECCHIA - ZONE CON POCA NEVE INAREE CON ABBONDANTE COPERTURA NEVOSA



SOTTOSETTORE	PROBLEMA	ESPOSIZIONI PIU' CRITICHE	QUOTE PIU' CRITICHE	Quota neve (m.s.l.m.)		ALTEZZA NEVE		
				NORD	SUD	NEVE cm.	NEVE FRESCA cm.	Quota (m.s.l.m.)
Gran Sasso Est - Laga				1600	1800	020	0	1600
Gran Sasso Ovest				1800	2000	120	0	2135
Majella				1600	1900	020	0	1600
P.N. Abruzzo				1600	1800	032	0	1520
Velino - Sirente				1700	1900	015	0	1700
Mainarde-Alto Molise				1500	1800	024	0	1400
Matese				1600	1900	015	0	1600
Appennino Laziale - M. Terminillo				1600	1900	055	0	1670

VALANGHE OSSERVATE Alcune valanghe di media dimensione spontanee di neve a debole coesione di fondo

MANTO NEVOSO Croste da fusione e rigelo portanti e non portanti alternate a strati di neve a debole coesione su stratimoderatamente consolidati. Il manto nevoso è in generale moderatamente consolidato su molti pendii. **IL PROSSIMO BOLLETTINO VERRA' EMESSO ALLE ORE 14.00 DEL 07 APRILE 2021.**

Settore APPENNINO CENTRALE

BOLLETTINO VALANGHE - EMESSO ALLE ORE 14:00 del 05/04/2021
a cura del Servizio METEOMONT dell'ARMA dei CARABINIERI
in collaborazione con Servizio Meteorologico dell'Aeronautica militare

PREVISIONI

SOTTOSETTORE	06/04/2021				07/04/2021				08/04/2021			
	GRADO DI PERICOLO	PROBLEMA	ESPOSIZIONI PIU' CRITICHE	QUOTE PIU' CRITICHE	GRADO DI PERICOLO	PROBLEMA	ESPOSIZIONI PIU' CRITICHE	QUOTE PIU' CRITICHE	GRADO DI PERICOLO	PROBLEMA	ESPOSIZIONI PIU' CRITICHE	QUOTE PIU' CRITICHE
Gran Sasso Est - Laga												
Gran Sasso Ovest												
Majella												
P.N. Abruzzo												
Velino - Sirente												
Mainarde-Alto Molise												
Matese												
Appennino Laziale - M. Terminillo												

SCALA EUROPEA DEL GRADO DI PERICOLO VALANGHE EUROPEAN AVALANCHE WARNING SERVICE

	5 - MOLTO FORTE		4 - FORTE		3 - MARCATO		2 - MODERATO		1 - DEBOLE		NO NEVE		No Info
--	-----------------	--	-----------	--	-------------	--	--------------	--	------------	--	---------	--	---------

LEGENDA PROBLEMA

	NEVE FRESCA		NEVE VENTATA		NEVE VECCHIA		NEVE BAGNATA		SLITTAMENTO		NO INFO	NO_INFO
--	-------------	--	--------------	--	--------------	--	--------------	--	-------------	--	---------	---------









AVVERTENZE

Il rialzo termico diurno richiede un'attenta valutazione temporale dell'escursione che eviti l'attraversamento di pendii ripidi nelle ore più calde della giornata. Meteomont rammenta ARTVA, pala e sonda sempre al seguito.











Settore APPENNINO CENTRALE

PREVISIONE METEO - BOLLETTINO VALANGHE - EMESSO ALLE ORE 14:00 del 05/04/2021
 a cura del Servizio Meteorologico dell'Aeronautica militare









SOTTOSETTORE GRAN SASSO EST - LAGA

Quota (m.s.l.m.)		06/04/2021 h6:00	06/04/2021 h12:00	06/04/2021 h18:00	07/04/2021 h6:00	07/04/2021 h12:00	07/04/2021 h18:00
1000	Venti	06 Nodi da S-Ovest	06 Nodi da Ovest	04 Nodi da Est	04 Nodi da N-Est	02 Nodi da N-Est	03 Nodi da N-Est
	Temperature	+01 °C	+05 °C	-03 °C	-05 °C	-02 °C	-04 °C
	Temp.percepita	-2 °C	2 °C	-6 °C	-8 °C	-3 °C	-6 °C
2000	Venti	15 Nodi da S-Ovest	14 Nodi da Ovest	03 Nodi da S-Ovest	06 Nodi da Est	02 Nodi da N-Est	08 Nodi da Nord
	Temperature	-02 °C	+00 °C	-02 °C	-09 °C	-07 °C	-08 °C
	Temp.percepita	-9 °C	-6 °C	-4 °C	-14 °C	-9 °C	-14 °C
3000	Venti	27 nodi da Ovest	17 Nodi da Ovest	13 Nodi da Ovest	06 Nodi da Ovest	04 Nodi da Ovest	11 Nodi da Nord
	Temperature	-06 °C	-07 °C	-09 °C	-14 °C	-15 °C	-15 °C
	Temp.percepita	-16 °C	-16 °C	-17 °C	-20 °C	-20 °C	-24 °C
Zero termico		1500-1700 m.	1900-2100 m.	1100-1300 m.	0600-0800 m.	1200-1400 m.	0700-0900 m.
Fenomeno		—			—	—	—
Stato del cielo							

SOTTOSETTORE GRAN SASSO OVEST

Quota (m.s.l.m.)		06/04/2021 h6:00	06/04/2021 h12:00	06/04/2021 h18:00	07/04/2021 h6:00	07/04/2021 h12:00	07/04/2021 h18:00
1000	Venti	05 Nodi da Ovest	06 Nodi da Ovest	01 Nodi da Nord	02 Nodi da N-Est	01 Nodi da N-Est	02 Nodi da Nord
	Temperature	+01 °C	+04 °C	+00 °C	-04 °C	-02 °C	-02 °C
	Temp.percepita	-2 °C	1 °C	1 °C	-5 °C	-2 °C	-3 °C
2000	Venti	13 Nodi da Ovest	14 Nodi da Ovest	07 Nodi da Ovest	03 Nodi da N-Est	01 Nodi da Nord	06 Nodi da Nord
	Temperature	-03 °C	-01 °C	-02 °C	-08 °C	-07 °C	-07 °C
	Temp.percepita	-10 °C	-7 °C	-6 °C	-11 °C	-7 °C	-12 °C
3000	Venti	24 nodi da Ovest	17 Nodi da Ovest	15 Nodi da Ovest	08 nodi da Ovest	07 Nodi da Ovest	11 Nodi da Nord
	Temperature	-06 °C	-07 °C	-09 °C	-14 °C	-15 °C	-16 °C
	Temp.percepita	-16 °C	-16 °C	-18 °C	-22 °C	-22 °C	-26 °C
Zero termico		1500-1700 m.	1800-2000 m.	1400-1600 m.	0800-1000 m.	1300-1500 m.	1100-1300 m.
Fenomeno		—			—		
Stato del cielo							









SOTTOSETTORE MAJELLA

Quota (m.s.l.m.)		06/04/2021 h6:00	06/04/2021 h12:00	06/04/2021 h18:00	07/04/2021 h6:00	07/04/2021 h12:00	07/04/2021 h18:00
1000	Venti	04 Nodi da S-Ovest	05 Nodi da S-Ovest	01 nodi da N-Ovest	02 Nodi da Nord	02 Nodi da Nord	02 Nodi da Nord
	Temperature	+02 °C	+04 °C	-04 °C	-08 °C	-05 °C	-06 °C
	Temp.percepita	0 °C	2 °C	-4 °C	-10 °C	-6 °C	-8 °C
2000	Venti	07 Nodi da Ovest	10 Nodi da S-Ovest	04 Nodi da Ovest	04 Nodi da Nord	03 Nodi da Nord	07 Nodi da Nord
	Temperature	+01 °C	+01 °C	-04 °C	-10 °C	-08 °C	-09 °C
	Temp.percepita	-3 °C	-4 °C	-7 °C	-14 °C	-11 °C	-15 °C
3000	Venti	17 nodi da Ovest	15 Nodi da Ovest	17 Nodi da Ovest	08 Nodi da Ovest	04 Nodi da Ovest	12 nodi da N-Ovest
	Temperature	-04 °C	-07 °C	-08 °C	-14 °C	-15 °C	-16 °C
	Temp.percepita	-12 °C	-15 °C	-17 °C	-22 °C	-20 °C	-26 °C
Zero termico		2100-2300 m.	2000-2200 m.	1100-1300 m.	0500-0700 m.	1000-1200 m.	0700-0900 m.
Fenomeno		—	—		—	—	
Stato del cielo							









Settore APPENNINO CENTRALE

 PREVISIONE METEO - BOLLETTINO VALANGHE - EMESSO ALLE ORE 14:00 del 05/04/2021
 a cura del Servizio Meteorologico dell'Aeronautica militare









SOTTOSETTORE P.N. ABRUZZO

Quota (m.s.l.m.)		06/04/2021 h6:00	06/04/2021 h12:00	06/04/2021 h18:00	07/04/2021 h6:00	07/04/2021 h12:00	07/04/2021 h18:00
1000	Venti	03 Nodi da S-Ovest	06 Nodi da S-Ovest	03 Nodi da S-Ovest	02 Nodi da N-Est	02 Nodi da Ovest	04 Nodi da Nord
	Temperature	+01 °C	+03 °C	+02 °C	-03 °C	-01 °C	-03 °C
	Temp.percepita	-1 °C	0 °C	0 °C	-4 °C	-2 °C	-6 °C
2000	Venti	09 Nodi da Ovest	15 Nodi da S-Ovest	08 Nodi da Ovest	02 Nodi da S-Ovest	03 nodi da N-Ovest	09 Nodi da Nord
	Temperature	-02 °C	+00 °C	-01 °C	-06 °C	-07 °C	-08 °C
	Temp.percepita	-7 °C	-6 °C	-6 °C	-8 °C	-10 °C	-15 °C
3000	Venti	19 Nodi da Ovest	20 Nodi da Ovest	15 Nodi da Ovest	09 Nodi da Ovest	03 Nodi da S-Ovest	09 nodi da N-Ovest
	Temperature	-04 °C	-07 °C	-07 °C	-13 °C	-14 °C	-14 °C
	Temp.percepita	-12 °C	-16 °C	-15 °C	-21 °C	-18 °C	-22 °C
Zero termico		1500-1700 m.	1900-2100 m.	1700-1900 m.	1000-1200 m.	1300-1500 m.	1000-1200 m.
Fenomeno		—	—	—	—		
Stato del cielo							

SOTTOSETTORE VELINO - SIRENTE

Quota (m.s.l.m.)		06/04/2021 h6:00	06/04/2021 h12:00	06/04/2021 h18:00	07/04/2021 h6:00	07/04/2021 h12:00	07/04/2021 h18:00
1000	Venti	05 Nodi da S-Ovest	09 Nodi da Ovest	05 Nodi da Ovest	02 Nodi da N-Est	03 Nodi da Ovest	04 Nodi da Nord
	Temperature	-02 °C	+00 °C	-01 °C	-08 °C	-03 °C	-07 °C
	Temp.percepita	-5 °C	-5 °C	-4 °C	-10 °C	-5 °C	-11 °C
2000	Venti	08 Nodi da S-Ovest	14 Nodi da Ovest	08 Nodi da Ovest	03 Nodi da N-Est	04 Nodi da Ovest	06 Nodi da Nord
	Temperature	-02 °C	-01 °C	-01 °C	-08 °C	-05 °C	-08 °C
	Temp.percepita	-7 °C	-7 °C	-6 °C	-11 °C	-8 °C	-13 °C
3000	Venti	21 Nodi da Ovest	19 Nodi da Ovest	15 Nodi da Ovest	07 Nodi da Ovest	05 Nodi da Ovest	10 nodi da N-Ovest
	Temperature	-06 °C	-06 °C	-08 °C	-14 °C	-15 °C	-14 °C
	Temp.percepita	-15 °C	-15 °C	-17 °C	-21 °C	-21 °C	-23 °C
Zero termico		1500-1700 m.	1800-2000 m.	1700-1900 m.	0700-0900 m.	1400-1600 m.	0900-1100 m.
Fenomeno		—	—		—		—
Stato del cielo							

SOTTOSETTORE MAINARDE-ALTO MOLISE

Quota (m.s.l.m.)		06/04/2021 h6:00	06/04/2021 h12:00	06/04/2021 h18:00	07/04/2021 h6:00	07/04/2021 h12:00	07/04/2021 h18:00
1000	Venti	03 Nodi da Ovest	04 Nodi da Ovest	02 Nodi da S-Ovest	01 Nodi da N-Est	02 Nodi da Est	02 Nodi da N-Est
	Temperature	+03 °C	+04 °C	+04 °C	-02 °C	-03 °C	-03 °C
	Temp.percepita	2 °C	2 °C	4 °C	-2 °C	-4 °C	-4 °C
2000	Venti	10 Nodi da Ovest	15 Nodi da Ovest	07 Nodi da Ovest	02 Nodi da Ovest	01 Nodi da N-Est	07 Nodi da Nord
	Temperature	-02 °C	+00 °C	-01 °C	-07 °C	-07 °C	-08 °C
	Temp.percepita	-8 °C	-6 °C	-5 °C	-9 °C	-7 °C	-14 °C
3000	Venti	20 Nodi da Ovest	24 Nodi da Ovest	17 Nodi da Ovest	10 Nodi da Ovest	08 Nodi da Ovest	09 nodi da N-Ovest
	Temperature	-03 °C	-04 °C	-07 °C	-13 °C	-14 °C	-14 °C
	Temp.percepita	-11 °C	-13 °C	-16 °C	-21 °C	-22 °C	-22 °C
Zero termico		1700-1900 m.	1800-2000 m.	1700-1900 m.	1000-1200 m.	1000-1200 m.	0900-1100 m.
Fenomeno		—	—	—	—		
Stato del cielo							

Settore APPENNINO CENTRALE

PREVISIONE METEO - BOLLETTINO VALANGHE - EMESSO ALLE ORE 14:00 del 05/04/2021
a cura del Servizio Meteorologico dell'Aeronautica militare

SOTTOSETTORE MATESE							
Quota (m.s.l.m.)		06/04/2021 h6:00	06/04/2021 h12:00	06/04/2021 h18:00	07/04/2021 h6:00	07/04/2021 h12:00	07/04/2021 h18:00
1000	Venti	06 Nodi da Ovest	09 Nodi da S-Ovest	02 Nodi da S-Ovest	03 Nodi da N-Est	02 Nodi da N-Est	05 Nodi da N-Est
	Temperature	+02 °C	+04 °C	+03 °C	-03 °C	-02 °C	-03 °C
	Temp.percepita	-1 °C	0 °C	2 °C	-5 °C	-3 °C	-7 °C
2000	Venti	18 Nodi da Ovest	21 Nodi da S-Ovest	07 Nodi da Ovest	02 nodi da N-Ovest	03 Nodi da N-Est	09 Nodi da N-Est
	Temperature	-01 °C	+00 °C	-02 °C	-06 °C	-07 °C	-08 °C
	Temp.percepita	-8 °C	-7 °C	-6 °C	-8 °C	-10 °C	-15 °C
3000	Venti	18 nodi da Ovest	23 Nodi da Ovest	19 Nodi da Ovest	12 Nodi da Ovest	06 Nodi da Ovest	08 Nodi da Ovest
	Temperature	-03 °C	-06 °C	-05 °C	-12 °C	-13 °C	-13 °C
	Temp.percepita	-11 °C	-16 °C	-14 °C	-21 °C	-19 °C	-20 °C
Zero termico		1600-1800 m.	1800-2000 m.	1600-1800 m.	0800-1000 m.	1000-1200 m.	0800-1000 m.
Fenomeno		—	—	—	—		
Stato del cielo							

SOTTOSETTORE APPENNINO LAZIALE - M. TERMINILLO							
Quota (m.s.l.m.)		06/04/2021 h6:00	06/04/2021 h12:00	06/04/2021 h18:00	07/04/2021 h6:00	07/04/2021 h12:00	07/04/2021 h18:00
1000	Venti	06 Nodi da S-Ovest	04 Nodi da Ovest	03 Nodi da Nord	03 Nodi da Est	02 Nodi da Nord	04 Nodi da N-Est
	Temperature	+01 °C	+03 °C	-02 °C	-05 °C	-01 °C	-04 °C
	Temp.percepita	-2 °C	1 °C	-4 °C	-8 °C	-2 °C	-7 °C
2000	Venti	14 Nodi da S-Ovest	12 Nodi da Ovest	04 Nodi da Ovest	04 Nodi da Est	01 Nodi da N-Est	11 Nodi da N-Est
	Temperature	-02 °C	-01 °C	-02 °C	-08 °C	-07 °C	-08 °C
	Temp.percepita	-9 °C	-7 °C	-5 °C	-12 °C	-7 °C	-15 °C
3000	Venti	23 Nodi da Ovest	14 Nodi da Ovest	13 Nodi da Ovest	04 nodi da N-Ovest	04 Nodi da S-Ovest	14 Nodi da Nord
	Temperature	-05 °C	-07 °C	-10 °C	-14 °C	-15 °C	-15 °C
	Temp.percepita	-14 °C	-15 °C	-19 °C	-19 °C	-20 °C	-25 °C
Zero termico		1600-1800 m.	1800-2000 m.	1100-1300 m.	0600-0800 m.	1300-1500 m.	0800-1000 m.
Fenomeno		—		—	—	—	—
Stato del cielo							

LEGENDA FENOMENI

—	Assenza Fenomeni		Nebbia		Foschia		Pioggia debole		Pioggia moderata		Pioggia forte		Temporali
	Nevicata debole		Nevicata moderata		Nevicata forte								

STATO DEL CIELO

	Sereno		Poco nuvoloso		Nuvoloso		Molto coperto		Coperto
--	--------	--	---------------	--	----------	--	---------------	--	---------

Settore APPENNINO CENTRALE

BOLLETTINO VALANGHE - EMESSO ALLE ORE 14:00 del 05/04/2021
 a cura del Servizio METEOMONT dell'ARMA dei CARABINIERI
 in collaborazione con Servizio Meteorologico dell'Aeronautica militare

Località	Comune	Quota (m.s.l.m.)	Altezza neve (cm)	Neve caduta nelle 24 ore (cm)	Temp. Min (°C)	Temp. Max (°C)	Condizioni del tempo
C.CATINO	GUARCINO (FR)	1790	124	Tracce di neve	0	+10	Assenza di precipitazioni
C.STAFFI	FILETTINO (FR)	1823	129	Tracce di neve	+2	+9	Assenza di precipitazioni
CAMPITELLO MATESE	SAN MASSIMO (CB)	1429	0	0	N.P.	N.P.	Assenza di precipitazioni
CAMPO DELL'OSSO	SUBIACO (RM)	1550	68	0	0	+10	Assenza di precipitazioni
S.DONATO	CASTEL DEL MONTE (AQ)	1400	0	0	-5	+13	Assenza di precipitazioni
CEPPO	ROCCA SANTA MARIA (TE)	1349	0	N.P.	-4	+17	Assenza di precipitazioni
COPPO DELL'ORSO	VILLETTA BARREA (AQ)	1520	32	0	-5	+12	Assenza di precipitazioni
FAVACCHIOLE	CROGNALETO (TE)	1016	0	0	N.P.	N.P.	Assenza di precipitazioni
FONTE SANT'ELIA *	COLLELONGO (AQ)	1310	0	N.P.	N.P.	N.P.	Assenza di precipitazioni
LA PESCHINA	RIVISONDOLI (AQ)	1470	48	0	-6	+14	Assenza di precipitazioni
M. CAIDURO	CITTAREALE (RI)	1300	0	0	-1	+16	Assenza di precipitazioni
MIMOLA	SCANNO (AQ)	1495	23	0	N.P.	N.P.	Assenza di precipitazioni
PASSOLANCIANO	LETTOMANOPPELLO (PE)	1300	0	0	N.P.	N.P.	Assenza di precipitazioni
PASSO LE FORCHE	MAGLIANO DE' MARSI (AQ)	1276	0	0	-6	+14	Assenza di precipitazioni
PASSO SAN LEONARDO	SANT'EUFEMIA A MAIELLA (PE)	1145	0	N.P.	+0	N.P.	Assenza di precipitazioni
PESCHIERE	AMATRICE (RI)	1270	0	0	-4	+20	Assenza di precipitazioni
PIANO AREMOGNA	ROCCARASO (AQ)	1456	0	0	-7	+15	Assenza di precipitazioni
PIANO SAN PIETRO	ISOLA DEL GRAN SASSO D'ITALIA (TE)	950	0	0	N.P.	N.P.	Assenza di precipitazioni
PRATI DI MEZZO	PICINISCO (FR)	1430	71	0	-2	+3	Assenza di precipitazioni
PRATI DI TIVO	PIETRACAMELA (TE)	1380	0	0	-6	+18	Assenza di precipitazioni
PRATO GENTILE	CAPRACOTTA (IS)	1490	0	0	N.P.	N.P.	Assenza di precipitazioni
PRATO SELVA	FANO ADRIANO (TE)	1355	0	0	-4	+17	Assenza di precipitazioni
QUARTARANA	CAMPO DI GIOVE (AQ)	1200	0	0	N.P.	N.P.	Assenza di precipitazioni
RIGOPIANO	FARINDOLA (PE)	1135	0	0	-4	+19	Assenza di precipitazioni
SAN PAOLO	ACQUASANTA TERME (AP)	960	0	0	-1	+12	Assenza di precipitazioni
M.CARDITO-M.TERMINILLO	RIETI (RI)	1670	55	0	-3	+10	Assenza di precipitazioni
VALICO DELLA FORCHETTA	PALENA (CH)	1270	0	0	-3	+5	Assenza di precipitazioni
VALLE DEL SOLE	PIZZOFERRATO (CH)	1440	0	0	-4	+3	Assenza di precipitazioni
VALLE FIORITA	PIZZONE (IS)	1406	24	0	-2	+10	Assenza di precipitazioni
VALLE GELATA	PESCOCOSTANZO (AQ)	1466	0	0	N.P.	N.P.	Assenza di precipitazioni
VALLONINA	LEONESSA (RI)	1350	27	0	-3	+12	Assenza di precipitazioni

(*) Rilievi fuori campo