

Settore APPENNINO CENTRALE

BOLLETTINO VALANGHE - EMESSO ALLE ORE 14:00 del 13/03/2021
a cura del Servizio METEOMONT dell'ARMA dei CARABINIERI
in collaborazione con Servizio Meteorologico dell'Aeronautica militare

SITUAZIONE alle 14:00 del 13/03/2021

GRADO DI PERICOLO: DA MODERATO 2 A MARCATO 3.

TIPO DI PERICOLO: NEVE BAGNATA - SITUAZIONE PRIMAVERILE. IL MANTO NEVOSO SI UMIDIFICA VELOCEMENTE NEL CORSO DELLA GIORNATA



SOTTOSETTORE	PROBLEMA	ESPOSIZIONI PIU' CRITICHE	QUOTE PIU' CRITICHE	Quota neve (m.s.l.m.)		ALTEZZA NEVE		
				NORD	SUD	NEVE cm.	NEVE FRESCA cm.	Quota (m.s.l.m.)
Gran Sasso Est - Laga		ALL		1200	1300	007	0	1380
Gran Sasso Ovest		ALL		1200	1300	178	0	2135
Majella		ALL		1100	1300	029	0	1300
P.N. Abruzzo		ALL		1100	1200	078	0	1520
Velino - Sirente		ALL		1100	1200	034	0	1570
Mainarde-Alto Molise				1300	1400	073	0	1430
Matese				1500	1800	004	0	1400
Appennino Laziale - M. Terminillo		ALL		1400	1500	110	0	1670

VALANGHE OSSERVATE Valanghe di piccole dimensioni spontanee di neve a debole coesione di superficie

MANTO NEVOSO Croste da vento portanti e non portanti alternate a strati di neve a debole coesione sustrati basali moderatamente consolidati. Il manto nevoso è in generale moderatamente consolidato su molti pendii ripidi.

Settore APPENNINO CENTRALE

BOLLETTINO VALANGHE - EMESSO ALLE ORE 14:00 del 13/03/2021
 a cura del Servizio METEOMONT dell'ARMA dei CARABINIERI
 in collaborazione con Servizio Meteorologico dell'Aeronautica militare

PREVISIONI

SOTTOSETTORE	14/03/2021				15/03/2021				16/03/2021			
	GRADO DI PERICOLO	PROBLEMA	ESPOSIZIONI PIU' CRITICHE	QUOTE PIU' CRITICHE	GRADO DI PERICOLO	PROBLEMA	ESPOSIZIONI PIU' CRITICHE	QUOTE PIU' CRITICHE	GRADO DI PERICOLO	PROBLEMA	ESPOSIZIONI PIU' CRITICHE	QUOTE PIU' CRITICHE
Gran Sasso Est - Laga												
Gran Sasso Ovest												
Majella												
P.N. Abruzzo												
Velino - Sirente												
Mainarde-Alto Molise												
Matese												
Appennino Laziale - M. Terminillo												

SCALA EUROPEA DEL GRADO DI PERICOLO VALANGHE EUROPEAN AVALANCHE WARNING SERVICE



LEGENDA PROBLEMA











AVVERTENZE

Il previsto rialzo termico potrebbe causare il distacco di cornici con conseguente sovraccarico dei pendii sottostanti. Meteomont rammenta ARTVA, pala e sonda sempre al seguito.








Settore APPENNINO CENTRALE

 PREVISIONE METEO - BOLLETTINO VALANGHE - EMESSO ALLE ORE 14:00 del 13/03/2021
 a cura del Servizio Meteorologico dell'Aeronautica militare








SOTTOSETTORE GRAN SASSO EST - LAGA

Quota (m.s.l.m.)		14/03/2021 h6:00	14/03/2021 h12:00	14/03/2021 h18:00	15/03/2021 h6:00	15/03/2021 h12:00	15/03/2021 h18:00
1000	Venti	05 Nodi da S-Ovest	08 Nodi da Ovest	03 nodi da N-Ovest	02 nodi da N-Ovest	03 nodi da N-Ovest	02 Nodi da Ovest
	Temperature	+00 °C	+01 °C	-01 °C	-03 °C	+01 °C	-01 °C
	Temp.percepita	-3 °C	-3 °C	-3 °C	-4 °C	-1 °C	-2 °C
2000	Venti	16 Nodi da Ovest	20 Nodi da Ovest	13 nodi da N-Ovest	10 Nodi da Nord	05 nodi da N-Ovest	10 nodi da N-Ovest
	Temperature	-02 °C	-03 °C	-06 °C	-05 °C	-05 °C	-04 °C
	Temp.percepita	-9 °C	-11 °C	-13 °C	-11 °C	-9 °C	-10 °C
3000	Venti	21 Nodi da Ovest	21 Nodi da Ovest	16 nodi da N-Ovest	12 nodi da N-Ovest	11 nodi da N-Ovest	16 nodi da N-Ovest
	Temperature	-06 °C	-09 °C	-13 °C	-14 °C	-14 °C	-12 °C
	Temp.percepita	-15 °C	-19 °C	-23 °C	-23 °C	-23 °C	-22 °C
Zero termico		1500-1700 m.	1500-1700 m.	1100-1300 m.	0900-1100 m.	1400-1600 m.	1200-1400 m.
Fenomeno		—			—	—	—
Stato del cielo							

SOTTOSETTORE GRAN SASSO OVEST

Quota (m.s.l.m.)		14/03/2021 h6:00	14/03/2021 h12:00	14/03/2021 h18:00	15/03/2021 h6:00	15/03/2021 h12:00	15/03/2021 h18:00
1000	Venti	03 Nodi da Ovest	10 Nodi da Ovest	04 nodi da N-Ovest	02 Nodi da Nord	03 nodi da Ovest	03 nodi da N-Ovest
	Temperature	+01 °C	+02 °C	-01 °C	-02 °C	+01 °C	-01 °C
	Temp.percepita	-1 °C	-2 °C	-4 °C	-3 °C	-1 °C	-3 °C
2000	Venti	13 Nodi da Ovest	19 Nodi da Ovest	13 nodi da N-Ovest	07 Nodi da Nord	05 nodi da N-Ovest	11 nodi da N-Ovest
	Temperature	-02 °C	-03 °C	-06 °C	-05 °C	-04 °C	-04 °C
	Temp.percepita	-8 °C	-11 °C	-13 °C	-10 °C	-8 °C	-10 °C
3000	Venti	20 Nodi da Ovest	18 Nodi da Ovest	15 nodi da N-Ovest	13 nodi da N-Ovest	11 nodi da N-Ovest	16 nodi da N-Ovest
	Temperature	-07 °C	-09 °C	-13 °C	-14 °C	-13 °C	-12 °C
	Temp.percepita	-16 °C	-19 °C	-23 °C	-24 °C	-22 °C	-22 °C
Zero termico		1500-1700 m.	1500-1700 m.	1300-1500 m.	1000-1200 m.	1500-1700 m.	1200-1400 m.
Fenomeno		—	—		—	—	—
Stato del cielo							







SOTTOSETTORE MAJELLA

Quota (m.s.l.m.)		14/03/2021 h6:00	14/03/2021 h12:00	14/03/2021 h18:00	15/03/2021 h6:00	15/03/2021 h12:00	15/03/2021 h18:00
1000	Venti	03 Nodi da S-Ovest	04 Nodi da Ovest	04 Nodi da Ovest	02 Nodi da Nord	02 nodi da N-Ovest	02 nodi da Ovest
	Temperature	+01 °C	+01 °C	-03 °C	-05 °C	-03 °C	-03 °C
	Temp.percepita	-1 °C	-1 °C	-6 °C	-6 °C	-4 °C	-4 °C
2000	Venti	06 Nodi da S-Ovest	09 Nodi da S-Ovest	07 Nodi da Ovest	08 Nodi da Nord	04 nodi da N-Ovest	06 nodi da N-Ovest
	Temperature	+01 °C	-02 °C	-05 °C	-07 °C	-06 °C	-04 °C
	Temp.percepita	-2 °C	-7 °C	-10 °C	-13 °C	-10 °C	-8 °C
3000	Venti	12 Nodi da Ovest	14 Nodi da Ovest	12 nodi da Ovest	15 Nodi da Nord	10 nodi da N-Ovest	14 nodi da N-Ovest
	Temperature	-05 °C	-09 °C	-13 °C	-14 °C	-14 °C	-13 °C
	Temp.percepita	-12 °C	-18 °C	-22 °C	-24 °C	-23 °C	-23 °C
Zero termico		2000-2200 m.	1700-1900 m.	1100-1300 m.	0800-1000 m.	1300-1500 m.	1100-1300 m.
Fenomeno		—	—		—	—	—
Stato del cielo							








Settore APPENNINO CENTRALE

PREVISIONE METEO - BOLLETTINO VALANGHE - EMESSO ALLE ORE 14:00 del 13/03/2021
 a cura del Servizio Meteorologico dell'Aeronautica militare







SOTTOSETTORE P.N. ABRUZZO

Quota (m.s.l.m.)		14/03/2021 h6:00	14/03/2021 h12:00	14/03/2021 h18:00	15/03/2021 h6:00	15/03/2021 h12:00	15/03/2021 h18:00
1000	Venti	02 Nodi da S-Ovest	03 Nodi da S-Ovest	03 nodi da Ovest	04 Nodi da Nord	03 Nodi da Ovest	03 Nodi da Nord
	Temperature	+01 °C	+02 °C	+00 °C	-03 °C	+02 °C	-01 °C
	Temp.percepita	0 °C	0 °C	-2 °C	-6 °C	0 °C	-3 °C
2000	Venti	07 Nodi da Ovest	12 Nodi da Ovest	10 nodi da N-Ovest	13 Nodi da Nord	07 nodi da N-Ovest	15 nodi da N-Ovest
	Temperature	-02 °C	-02 °C	-05 °C	-05 °C	-04 °C	-04 °C
	Temp.percepita	-6 °C	-8 °C	-11 °C	-12 °C	-9 °C	-11 °C
3000	Venti	15 Nodi da Ovest	16 Nodi da Ovest	14 Nodi da Ovest	16 nodi da N-Ovest	11 nodi da N-Ovest	15 nodi da N-Ovest
	Temperature	-05 °C	-08 °C	-12 °C	-13 °C	-13 °C	-10 °C
	Temp.percepita	-13 °C	-17 °C	-21 °C	-23 °C	-22 °C	-19 °C
Zero termico		1000-1200 m.	1600-1800 m.	1300-1500 m.	1000-1200 m.	1500-1700 m.	1200-1400 m.
Fenomeno		—	—	—	—	—	—
Stato del cielo							

SOTTOSETTORE VELINO - SIRENTE

Quota (m.s.l.m.)		14/03/2021 h6:00	14/03/2021 h12:00	14/03/2021 h18:00	15/03/2021 h6:00	15/03/2021 h12:00	15/03/2021 h18:00
1000	Venti	05 Nodi da Ovest	11 Nodi da Ovest	07 nodi da N-Ovest	05 Nodi da Nord	05 nodi da N-Ovest	05 nodi da N-Ovest
	Temperature	-02 °C	-02 °C	-05 °C	-06 °C	-03 °C	-05 °C
	Temp.percepita	-5 °C	-8 °C	-10 °C	-10 °C	-7 °C	-9 °C
2000	Venti	08 Nodi da Ovest	18 Nodi da Ovest	12 nodi da N-Ovest	08 Nodi da Nord	08 nodi da N-Ovest	10 nodi da N-Ovest
	Temperature	-03 °C	-03 °C	-06 °C	-07 °C	-04 °C	-05 °C
	Temp.percepita	-8 °C	-11 °C	-13 °C	-13 °C	-9 °C	-11 °C
3000	Venti	18 Nodi da Ovest	21 Nodi da Ovest	17 nodi da N-Ovest	13 nodi da N-Ovest	12 nodi da N-Ovest	16 nodi da N-Ovest
	Temperature	-07 °C	-09 °C	-14 °C	-13 °C	-13 °C	-11 °C
	Temp.percepita	-16 °C	-19 °C	-25 °C	-22 °C	-22 °C	-21 °C
Zero termico		1500-1700 m.	1500-1700 m.	1100-1300 m.	0800-1000 m.	1400-1600 m.	1100-1300 m.
Fenomeno		—	—		—	—	—
Stato del cielo							

SOTTOSETTORE MAINARDE-ALTO MOLISE

Quota (m.s.l.m.)		14/03/2021 h6:00	14/03/2021 h12:00	14/03/2021 h18:00	15/03/2021 h6:00	15/03/2021 h12:00	15/03/2021 h18:00
1000	Venti	03 Nodi da Ovest	03 Nodi da Ovest	05 nodi da Ovest	04 nodi da N-Ovest	03 nodi da N-Ovest	03 nodi da N-Ovest
	Temperature	+03 °C	+04 °C	+00 °C	-03 °C	+01 °C	-01 °C
	Temp.percepita	2 °C	3 °C	-3 °C	-6 °C	-1 °C	-3 °C
2000	Venti	07 Nodi da Ovest	12 Nodi da Ovest	14 nodi da Ovest	16 Nodi da Nord	06 nodi da N-Ovest	17 nodi da N-Ovest
	Temperature	-01 °C	-02 °C	-05 °C	-05 °C	-05 °C	-03 °C
	Temp.percepita	-5 °C	-8 °C	-12 °C	-13 °C	-10 °C	-11 °C
3000	Venti	17 Nodi da Ovest	17 Nodi da Ovest	17 nodi da Ovest	16 nodi da N-Ovest	11 nodi da N-Ovest	15 nodi da N-Ovest
	Temperature	-04 °C	-08 °C	-12 °C	-13 °C	-13 °C	-11 °C
	Temp.percepita	-12 °C	-17 °C	-22 °C	-23 °C	-22 °C	-20 °C
Zero termico		1800-2000 m.	1600-1800 m.	1300-1500 m.	0900-1100 m.	1400-1600 m.	1200-1400 m.
Fenomeno		—	—	—	—	—	—
Stato del cielo							

Settore APPENNINO CENTRALE

PREVISIONE METEO - BOLLETTINO VALANGHE - EMESSO ALLE ORE 14:00 del 13/03/2021
a cura del Servizio Meteorologico dell'Aeronautica militare

SOTTOSETTORE MATESE							
Quota (m.s.l.m.)		14/03/2021 h6:00	14/03/2021 h12:00	14/03/2021 h18:00	15/03/2021 h6:00	15/03/2021 h12:00	15/03/2021 h18:00
1000	Venti	05 Nodi da S-Ovest	06 Nodi da S-Ovest	05 Nodi da Ovest	04 Nodi da Nord	03 Nodi da Ovest	03 nodi da N-Ovest
	Temperature	+02 °C	+04 °C	+00 °C	-01 °C	+02 °C	+01 °C
	Temp.percepita	-1 °C	1 °C	-3 °C	-4 °C	0 °C	-1 °C
2000	Venti	13 Nodi da Ovest	14 Nodi da Ovest	17 nodi da Ovest	13 Nodi da Nord	05 Nodi da Ovest	11 nodi da N-Ovest
	Temperature	-02 °C	-01 °C	-05 °C	-06 °C	-05 °C	-04 °C
	Temp.percepita	-8 °C	-7 °C	-13 °C	-13 °C	-9 °C	-10 °C
3000	Venti	17 Nodi da Ovest	16 Nodi da Ovest	20 Nodi da Ovest	18 nodi da N-Ovest	12 nodi da N-Ovest	12 nodi da N-Ovest
	Temperature	-02 °C	-08 °C	-11 °C	-13 °C	-13 °C	-11 °C
	Temp.percepita	-9 °C	-17 °C	-22 °C	-24 °C	-22 °C	-20 °C
Zero termico		1500-1700 m.	1700-1900 m.	1200-1400 m.	1000-1200 m.	1400-1600 m.	1400-1600 m.
Fenomeno		—		—	—		—
Stato del cielo							

SOTTOSETTORE APPENNINO LAZIALE - M. TERMINILLO							
Quota (m.s.l.m.)		14/03/2021 h6:00	14/03/2021 h12:00	14/03/2021 h18:00	15/03/2021 h6:00	15/03/2021 h12:00	15/03/2021 h18:00
1000	Venti	05 Nodi da S-Ovest	09 Nodi da Ovest	04 Nodi da Ovest	03 Nodi da Nord	03 nodi da N-Ovest	03 Nodi da Ovest
	Temperature	+01 °C	+01 °C	-01 °C	-03 °C	+00 °C	-01 °C
	Temp.percepita	-2 °C	-3 °C	-4 °C	-5 °C	-2 °C	-3 °C
2000	Venti	15 Nodi da Ovest	19 Nodi da Ovest	14 nodi da N-Ovest	10 Nodi da Nord	05 nodi da N-Ovest	10 nodi da Ovest
	Temperature	-02 °C	-04 °C	-05 °C	-05 °C	-05 °C	-04 °C
	Temp.percepita	-9 °C	-12 °C	-12 °C	-11 °C	-9 °C	-10 °C
3000	Venti	19 Nodi da Ovest	22 Nodi da Ovest	16 nodi da N-Ovest	11 nodi da N-Ovest	13 nodi da N-Ovest	15 nodi da N-Ovest
	Temperature	-06 °C	-09 °C	-14 °C	-13 °C	-13 °C	-12 °C
	Temp.percepita	-15 °C	-20 °C	-25 °C	-22 °C	-22 °C	-22 °C
Zero termico		1400-1600 m.	1400-1600 m.	1200-1400 m.	0900-1100 m.	1400-1600 m.	1300-1500 m.
Fenomeno		—	—		—	—	—
Stato del cielo							

LEGENDA FENOMENI

Assenza Fenomeni	Nebbia	Foschia	Pioviggia debole	Pioviggia moderata	Pioviggia forte	Temporalmente
Nevicata debole	Nevicata moderata	Nevicata forte				

STATO DEL CIELO

Sereno	Poco nuvoloso	Nuvoloso	Molto coperto	Coperto
--------	---------------	----------	---------------	---------

Settore APPENNINO CENTRALE

BOLLETTINO VALANGHE - EMESSO ALLE ORE 14:00 del 13/03/2021
 a cura del Servizio METEOMONT dell'ARMA dei CARABINIERI
 in collaborazione con Servizio Meteorologico dell'Aeronautica militare

Località	Comune	Quota (m.s.l.m.)	Altezza neve (cm)	Neve caduta nelle 24 ore (cm)	Temp. Min (°C)	Temp. Max (°C)	Condizioni del tempo
C.CATINO	GUARCINO (FR)	1790	176	Pioggia e assenza di neve	+1	+3	Assenza di precipitazioni
C.STAFFI	FILETTINO (FR)	1823	175	0	-1	+2	Nebbia con cielo visibile
CAMPITELLO MATESE	SAN MASSIMO (CB)	1429	0	0	+2	+5	Assenza di precipitazioni
CAMPO DELL'OSSO	SUBIACO (RM)	1550	114	0	0	+5	Assenza di precipitazioni
CAMPO IMPERATORE	L'AQUILA (AQ)	2135	178	0	-3	+3	Assenza di precipitazioni
S.DONATO	CASTEL DEL MONTE (AQ)	1400	5	0	+2	+6	Assenza di precipitazioni
COLLE SAN GIACOMO	CIVITELLA DEL TRONTO (TE)	1075	4	0	N.P.	N.P.	Assenza di precipitazioni
COPPO DELL'ORSO	VILLETTA BARREA (AQ)	1520	78	0	+1	+5	Assenza di precipitazioni
FONTE SANT'ELIA *	COLLELONGO (AQ)	1310	33	N.P.	N.P.	N.P.	Assenza di precipitazioni
FORCA D'ACERO	PESCASSEROLI (AQ)	1480	136	0	0	+7	Assenza di precipitazioni
LA CROCETTA	LUCOLI (AQ)	1573	34	0	N.P.	N.P.	Assenza di precipitazioni
LA PESCHINA	RIVISONDOLI (AQ)	1470	70	0	0	+6	Assenza di precipitazioni
M. CAIDURO	CITTAREALE (RI)	1300	6	0	+3	+12	Assenza di precipitazioni
PASSOLANCIANO	LETTOMANOPPELLO (PE)	1300	29	0	N.P.	N.P.	Assenza di precipitazioni
PASSO LE FORCHE	MAGLIANO DE' MARSII (AQ)	1276	0	N.P.	+2	+9	Assenza di precipitazioni
PESCHIERE	AMATRICE (RI)	1270	0	0	+1	+6	Assenza di precipitazioni
PESCOPENNATARO	PESCOPENNATARO (IS)	1220	0	0	+3	+9	Assenza di precipitazioni
PIANO AREMOGNA	ROCCARASO (AQ)	1456	28	0	0	+8	Assenza di precipitazioni
PIANO SAN PIETRO	ISOLA DEL GRAN SASSO D'ITALIA (TE)	950	0	0	+2	+13	Assenza di precipitazioni
PRATI DI MEZZO	PICINISCO (FR)	1430	95	0	+2	+5	Assenza di precipitazioni
PRATI DI TIVO	PIETRACAMELA (TE)	1380	7	0	+1	+10	Assenza di precipitazioni
PRATO GENTILE	CAPRACOTTA (IS)	1490	11	0	N.P.	N.P.	Assenza di precipitazioni
PRATO SELVA	FANO ADRIANO (TE)	1355	0	0	+2	+9	Assenza di precipitazioni
QUARTARANA	CAMPO DI GIOVE (AQ)	1200	0	0	+4	+10	Assenza di precipitazioni
RIGOPIANO	FARINDOLA (PE)	1135	0	0	+2	+10	Assenza di precipitazioni
SAN PAOLO	ACQUASANTA TERME (AP)	960	0	0	+4	+11	Assenza di precipitazioni
M.CARDITO-M.TERMINILLO	RIETI (RI)	1670	110	0	0	+5	Assenza di precipitazioni
VALLE DEL SOLE	PIZZOFERRATO (CH)	1440	18	0	-7	+8	Assenza di precipitazioni
VALLE FIORITA	PIZZONE (IS)	1406	73	0	+2	+8	Assenza di precipitazioni
VALLE GELATA	PESCOCOSTANZO (AQ)	1466	18	0	N.P.	N.P.	Assenza di precipitazioni
VALLONINA	LEONESSA (RI)	1350	70	0	+1	+8	Assenza di precipitazioni

(*) Rilievi fuori campo