

**Settore APPENNINO CENTRALE**

BOLLETTINO VALANGHE - EMESSO ALLE ORE 14:00 del 10/02/2021  
a cura del Servizio METEOMONT dell'ARMA dei CARABINIERI  
in collaborazione con Servizio Meteorologico dell'Aeronautica militare

**SITUAZIONE alle 14:00 del 10/02/2021**

**GRADO DI PERICOLO: MODERATO 2.**

**TIPO DI PERICOLO: NEVE BAGNATA - PIOGGIA SUL MANTO NEVOSO. APPESANTIMENTO E PERDITA DI RESISTENZA NEVE VENTATA - STRATI DI NEVE CHE SI SOVRAPPONGONO CON TEMPERATURE MOLTO DIFFERENTI**



| SOTTOSETTORE                      | PROBLEMA | ESPOSIZIONI PIU' CRITICHE | QUOTE PIU' CRITICHE | Quota m. |      | ALTEZZA NEVE |                 |       |
|-----------------------------------|----------|---------------------------|---------------------|----------|------|--------------|-----------------|-------|
|                                   |          |                           |                     | NORD     | SUD  | NEVE cm.     | NEVE FRESCA cm. | QUOTA |
| Gran Sasso Est - Laga             |          |                           |                     | 1300     | 1500 | 000-009      | 0               | 1380  |
| Gran Sasso Ovest                  |          |                           |                     | 1600     | 1800 | 000-030      | 0               | 1400  |
| Majella                           |          |                           |                     | 1300     | 1800 | 000-030      | 0               | 1650  |
| P.N. Abruzzo                      |          |                           |                     | 1300     | 1800 | 033-122      | 0               | 1520  |
| Velino - Sirente                  |          |                           |                     | 1200     | 1700 | 000-160      | 0               | 1729  |
| Mainarde-Alto Molise              |          |                           |                     | 1200     | 1700 | 000-095      | 0               | 1406  |
| Matese                            |          |                           |                     | 1300     | 1700 | 041          | 0               | 1450  |
| Appennino Laziale - M. Terminillo |          |                           |                     | 1200     | 1500 | 002-160      | 002             | 1823  |

**MANTO NEVOSO** Strati di neve molto bagnata a debole coesione su stratimoderatamente consolidati. Il manto nevoso è in generale moderatamente consolidato solo su alcuni pendii ripidi. Segnalata pioggia moderata/forte sull'intero Settore, con quota di attecchimento della neve compresa fra i 1700 e i 1800 metri. Alle quote medie pertanto il manto risulta essere molto bagnato (densità superficiali comprese fra i 400 e i 600 kg/mc), isotermico e scarsamente resistente. Sono pertanto possibili scaricamenti e valanghe di neve bagnata su alcuni pendii molto ripidi. Alle alte quote permane invece quale criticità la neve ventata, stante la significativa attività eolica in corso, che sta ridistribuendo la neve fresca, accumulandola nei pendii sottovento (soprattutto esposti a nordest) e nelle classiche localizzazioni di accumulo.

**Settore APPENNINO CENTRALE**

**BOLLETTINO VALANGHE - EMESSO ALLE ORE 14:00 del 10/02/2021**  
 a cura del Servizio METEOMONT dell'ARMA dei CARABINIERI  
 in collaborazione con Servizio Meteorologico dell'Aeronautica militare

**PREVISIONI**

| SOTTOSETTORE                      | 11/02/2021        |              |                           |                     | 12/02/2021        |              |                           |                     | 13/02/2021        |              |                           |                     |
|-----------------------------------|-------------------|--------------|---------------------------|---------------------|-------------------|--------------|---------------------------|---------------------|-------------------|--------------|---------------------------|---------------------|
|                                   | GRADO DI PERICOLO | PROBLEMA     | ESPOSIZIONI PIU' CRITICHE | QUOTE PIU' CRITICHE | GRADO DI PERICOLO | PROBLEMA     | ESPOSIZIONI PIU' CRITICHE | QUOTE PIU' CRITICHE | GRADO DI PERICOLO | PROBLEMA     | ESPOSIZIONI PIU' CRITICHE | QUOTE PIU' CRITICHE |
| Gran Sasso Est - Laga             | 2                 | NEVE VENTATA | W, E                      | 1500                | 2                 | NEVE VENTATA | W, E                      | 1500                | 3                 | NEVE VENTATA | ALL                       | 1500                |
| Gran Sasso Ovest                  | 2                 | NEVE VENTATA | W, E                      | 1500                | 2                 | NEVE VENTATA | W, E                      | 1500                | 2                 | NEVE VENTATA | ALL                       | 1500                |
| Majella                           | 2                 | NEVE VENTATA | W, E                      | 1500                | 2                 | NEVE VENTATA | W, E                      | 1500                | 3                 | NEVE VENTATA | ALL                       | 1500                |
| P.N. Abruzzo                      | 2                 | NEVE VENTATA | W, E                      | 1500                | 2                 | NEVE VENTATA | W, E                      | 1500                | 2                 | NEVE VENTATA | ALL                       | 1500                |
| Velino - Sirente                  | 2                 | NEVE VENTATA | W, E                      | 1500                | 2                 | NEVE VENTATA | W, E                      | 1500                | 2                 | NEVE VENTATA | ALL                       | 1500                |
| Mainarde-Alto Molise              | 2                 | NEVE VENTATA | W, E                      | 1500                | 2                 | NEVE VENTATA | W, E                      | 1500                | 2                 | NEVE VENTATA | ALL                       | 1500                |
| Matese                            | 2                 | NEVE VENTATA | W, E                      | 1500                | 2                 | NEVE VENTATA | W, E                      | 1500                | 3                 | NEVE VENTATA | ALL                       | 1500                |
| Appennino Laziale - M. Terminillo | 2                 | NEVE VENTATA | W, E                      | 1500                | 2                 | NEVE VENTATA | W, E                      | 1500                | 2                 | NEVE VENTATA | ALL                       | 1500                |

**SCALA EUROPEA DEL GRADO DI PERICOLO VALANGHE EUROPEAN AVALANCHE WARNING SERVICE**



**LEGENDA PROBLEMA**










**AVVERTENZE**

In considerazione delle avverse condizioni meteorologiche in atto, le attività al di fuori delle piste battute e segnalate sono sconsigliate. Meteomont rammenta ARTVA, pala e sonda sempre al seguito.








**Settore APPENNINO CENTRALE**

PREVISIONE METEO - BOLLETTINO VALANGHE - EMESSO ALLE ORE 14:00 del 10/02/2021  
a cura del Servizio Meteorologico dell'Aeronautica militare








**SOTTOSETTORE GRAN SASSO EST - LAGA**

| QUOTA           |                | 11/02/2021 h6:00  | 11/02/2021 h12:00   | 11/02/2021 h18:00   | 12/02/2021 h6:00  | 12/02/2021 h12:00   | 12/02/2021 h18:00   |
|-----------------|----------------|---|---|---|---|---|---|
| 1000            | Venti          | 03 Nodi da Ovest  | 03 nodi da N-Ovest  | 03 Nodi da N-Est  | 02 Nodi da N-Est  | 02 nodi da Ovest  | 02 Nodi da N-Est  |
|                 | Temperature    | +00 °C  | +04 °C  | +00 °C  | -05 °C  | +00 °C  | -03 °C  |
|                 | Temp.percepita | -2 °C   | 3 °C  | -2 °C   | -6 °C   | -1 °C   | -4 °C   |
| 2000            | Venti          | 12 nodi da N-Ovest  | 06 nodi da N-Ovest  | 03 nodi da N-Ovest  | 04 nodi da Ovest  | 04 Nodi da Ovest  | 05 Nodi da S-Ovest  |
|                 | Temperature    | -02 °C  | -02 °C  | -03 °C  | -04 °C  | -04 °C  | -03 °C  |
|                 | Temp.percepita | -8 °C   | -6 °C   | -5 °C   | -7 °C   | -7 °C   | -7 °C   |
| 3000            | Venti          | 18 nodi da N-Ovest  | 15 nodi da N-Ovest  | 18 nodi da N-Ovest  | 15 nodi da N-Ovest  | 15 Nodi da Ovest  | 13 Nodi da Ovest  |
|                 | Temperature    | -08 °C  | -08 °C  | -06 °C  | -06 °C  | -05 °C  | -06 °C  |
|                 | Temp.percepita | -17 °C  | -17 °C  | -15 °C  | -14 °C  | -13 °C  | -13 °C  |
| Zero termico    |                | 1400-1600 m.  | 1700-1900 m.  | 1300-1500 m.  | 0700-0900 m.  | 1300-1500 m.  | 1000-1200 m.  |
| Fenomeno        |                | —   | —   | —   | —   | —   |  |
| Stato del cielo |                |  |  |  |  |  |  |

**SOTTOSETTORE GRAN SASSO OVEST**

| QUOTA           |                | 11/02/2021 h6:00  | 11/02/2021 h12:00   | 11/02/2021 h18:00   | 12/02/2021 h6:00  | 12/02/2021 h12:00   | 12/02/2021 h18:00   |
|-----------------|----------------|---|---|---|---|---|---|
| 1000            | Venti          | 04 nodi da N-Ovest  | 03 Nodi da S-Ovest  | 01 Nodi da Nord   | 01 Nodi da Sud  | 02 Nodi da Sud  | 02 Nodi da Sud  |
|                 | Temperature    | +01 °C  | +04 °C  | +01 °C  | -04 °C  | -03 °C  | -03 °C  |
|                 | Temp.percepita | -1 °C   | 3 °C  | 2 °C  | -4 °C   | -4 °C   | -4 °C   |
| 2000            | Venti          | 14 nodi da N-Ovest  | 05 nodi da Ovest  | 03 nodi da N-Ovest  | 03 nodi da Ovest  | 05 nodi da Ovest  | 04 Nodi da S-Ovest  |
|                 | Temperature    | -01 °C  | -02 °C  | -02 °C  | -05 °C  | -05 °C  | -04 °C  |
|                 | Temp.percepita | -7 °C   | -5 °C   | -4 °C   | -8 °C   | -9 °C   | -7 °C   |
| 3000            | Venti          | 18 nodi da N-Ovest  | 16 nodi da N-Ovest  | 18 nodi da N-Ovest  | 15 nodi da N-Ovest  | 15 Nodi da Ovest  | 14 Nodi da Ovest  |
|                 | Temperature    | -07 °C  | -08 °C  | -06 °C  | -05 °C  | -05 °C  | -06 °C  |
|                 | Temp.percepita | -16 °C  | -17 °C  | -15 °C  | -13 °C  | -13 °C  | -14 °C  |
| Zero termico    |                | 1600-1800 m.  | 1700-1900 m.  | 1500-1700 m.  | 0900-1100 m.  | 1100-1300 m.  | 1100-1300 m.  |
| Fenomeno        |                | —   | —   | —   | —   | —   |  |
| Stato del cielo |                |  |  |  |  |  |  |








**SOTTOSETTORE MAJELLA**

| QUOTA           |                | 11/02/2021 h6:00  | 11/02/2021 h12:00   | 11/02/2021 h18:00   | 12/02/2021 h6:00  | 12/02/2021 h12:00   | 12/02/2021 h18:00   |
|-----------------|----------------|---|---|---|---|---|---|
| 1000            | Venti          | 03 nodi da Ovest  | 02 Nodi da Ovest  | 00 Calma  | 01 Nodi da N-Est  | 01 Nodi da Ovest  | 00 Calma  |
|                 | Temperature    | +00 °C  | +00 °C  | -01 °C  | -06 °C  | -03 °C  | -03 °C  |
|                 | Temp.percepita | -2 °C   | -1 °C   | 13 °C   | -6 °C   | -3 °C   | 11 °C   |
| 2000            | Venti          | 08 nodi da N-Ovest  | 04 nodi da N-Ovest  | 02 nodi da Ovest  | 02 nodi da N-Ovest  | 02 Nodi da S-Ovest  | 02 Nodi da S-Ovest  |
|                 | Temperature    | -02 °C  | -02 °C  | -02 °C  | -05 °C  | -04 °C  | -03 °C  |
|                 | Temp.percepita | -7 °C   | -5 °C   | -3 °C   | -6 °C   | -5 °C   | -4 °C   |
| 3000            | Venti          | 18 nodi da N-Ovest  | 16 nodi da N-Ovest  | 15 nodi da N-Ovest  | 14 nodi da N-Ovest  | 12 Nodi da Ovest  | 11 Nodi da Ovest  |
|                 | Temperature    | -09 °C  | -07 °C  | -07 °C  | -05 °C  | -05 °C  | -06 °C  |
|                 | Temp.percepita | -19 °C  | -16 °C  | -15 °C  | -12 °C  | -12 °C  | -13 °C  |
| Zero termico    |                | 1500-1700 m.  | 1500-1700 m.  | 1400-1600 m.  | 0700-0900 m.  | 1200-1400 m.  | 1200-1400 m.  |
| Fenomeno        |                | —   | —   | —   | —   | —   |  |
| Stato del cielo |                |  |  |  |  |  |  |








**Settore APPENNINO CENTRALE**

PREVISIONE METEO - BOLLETTINO VALANGHE - EMESSO ALLE ORE 14:00 del 10/02/2021  
a cura del Servizio Meteorologico dell'Aeronautica militare








**SOTTOSETTORE P.N. ABRUZZO**

| QUOTA           |                | 11/02/2021 h6:00  | 11/02/2021 h12:00   | 11/02/2021 h18:00   | 12/02/2021 h6:00  | 12/02/2021 h12:00   | 12/02/2021 h18:00   |
|-----------------|----------------|---|---|---|---|---|---|
| 1000            | Venti          | 03 nodi da N-Ovest  | 02 nodi da N-Ovest  | 00 Calma  | 02 Nodi da N-Est  | 02 Nodi da S-Ovest  | 01 Nodi da Sud  |
|                 | Temperature    | +01 °C  | +06 °C  | +02 °C  | -03 °C  | +01 °C  | +00 °C  |
|                 | Temp.percepita | -1 °C   | 6 °C  | 14 °C   | -4 °C   | 0 °C  | 1 °C  |
| 2000            | Venti          | 17 nodi da N-Ovest  | 06 nodi da N-Ovest  | 02 nodi da N-Ovest  | 02 Nodi da S-Ovest  | 03 Nodi da S-Ovest  | 05 Nodi da S-Ovest  |
|                 | Temperature    | +00 °C  | +00 °C  | -01 °C  | -03 °C  | -04 °C  | -03 °C  |
|                 | Temp.percepita | -7 °C   | -4 °C   | -2 °C   | -4 °C   | -6 °C   | -7 °C   |
| 3000            | Venti          | 18 nodi da N-Ovest  | 16 nodi da N-Ovest  | 17 nodi da N-Ovest  | 14 nodi da N-Ovest  | 16 Nodi da Ovest  | 15 Nodi da Ovest  |
|                 | Temperature    | -07 °C  | -07 °C  | -05 °C  | -04 °C  | -04 °C  | -05 °C  |
|                 | Temp.percepita | -16 °C  | -16 °C  | -13 °C  | -11 °C  | -12 °C  | -13 °C  |
| Zero termico    |                | 1900-2100 m.  | 1900-2100 m.  | 1700-1900 m.  | 1000-1200 m.  | 1400-1600 m.  | 1400-1600 m.  |
| Fenomeno        |                | —   | —   | —   | —   | —   |  |
| Stato del cielo |                |  |  |  |  |  |  |

**SOTTOSETTORE VELINO - SIRENTE**

| QUOTA           |                | 11/02/2021 h6:00  | 11/02/2021 h12:00   | 11/02/2021 h18:00   | 12/02/2021 h6:00  | 12/02/2021 h12:00   | 12/02/2021 h18:00   |
|-----------------|----------------|---|---|---|---|---|---|
| 1000            | Venti          | 06 nodi da N-Ovest  | 04 nodi da N-Ovest  | 00 Calma  | 02 Nodi da Ovest  | 03 Nodi da Ovest  | 03 Nodi da Sud  |
|                 | Temperature    | -02 °C  | +00 °C  | -01 °C  | -04 °C  | -02 °C  | -03 °C  |
|                 | Temp.percepita | -6 °C   | -3 °C   | 13 °C   | -5 °C   | -4 °C   | -5 °C   |
| 2000            | Venti          | 09 nodi da N-Ovest  | 06 nodi da N-Ovest  | 01 nodi da N-Ovest  | 03 Nodi da Ovest  | 04 Nodi da Ovest  | 04 Nodi da Sud  |
|                 | Temperature    | -02 °C  | -01 °C  | -01 °C  | -04 °C  | -04 °C  | -03 °C  |
|                 | Temp.percepita | -7 °C   | -5 °C   | 0 °C  | -6 °C   | -7 °C   | -6 °C   |
| 3000            | Venti          | 18 nodi da N-Ovest  | 16 nodi da N-Ovest  | 15 nodi da N-Ovest  | 13 nodi da N-Ovest  | 13 Nodi da Ovest  | 13 Nodi da Ovest  |
|                 | Temperature    | -07 °C  | -07 °C  | -06 °C  | -05 °C  | -05 °C  | -06 °C  |
|                 | Temp.percepita | -16 °C  | -16 °C  | -14 °C  | -12 °C  | -12 °C  | -13 °C  |
| Zero termico    |                | 1500-1700 m.  | 1800-2000 m.  | 1600-1800 m.  | 1200-1400 m.  | 1500-1700 m.  | 1400-1600 m.  |
| Fenomeno        |                | —   | —   | —   | —   | —   |  |
| Stato del cielo |                |  |  |  |  |  |  |

**SOTTOSETTORE MAINARDE-ALTO MOLISE**

| QUOTA           |                | 11/02/2021 h6:00  | 11/02/2021 h12:00   | 11/02/2021 h18:00   | 12/02/2021 h6:00  | 12/02/2021 h12:00   | 12/02/2021 h18:00   |
|-----------------|----------------|---|---|---|---|---|---|
| 1000            | Venti          | 05 nodi da N-Ovest  | 01 nodi da N-Ovest  | 02 Nodi da Est  | 01 Nodi da Est  | 02 Nodi da Est  | 01 Nodi da Est  |
|                 | Temperature    | +02 °C  | +04 °C  | +01 °C  | -03 °C  | +00 °C  | -01 °C  |
|                 | Temp.percepita | -1 °C   | 5 °C  | 0 °C  | -3 °C   | -1 °C   | 0 °C  |
| 2000            | Venti          | 19 nodi da N-Ovest  | 04 nodi da N-Ovest  | 03 nodi da Ovest  | 03 Nodi da Ovest  | 03 Nodi da S-Ovest  | 04 Nodi da S-Ovest  |
|                 | Temperature    | +00 °C  | -01 °C  | -02 °C  | -03 °C  | -05 °C  | -03 °C  |
|                 | Temp.percepita | -7 °C   | -4 °C   | -4 °C   | -5 °C   | -8 °C   | -6 °C   |
| 3000            | Venti          | 19 nodi da N-Ovest  | 16 nodi da N-Ovest  | 18 nodi da N-Ovest  | 14 nodi da N-Ovest  | 17 Nodi da Ovest  | 15 Nodi da Ovest  |
|                 | Temperature    | -07 °C  | -07 °C  | -05 °C  | -04 °C  | -03 °C  | -05 °C  |
|                 | Temp.percepita | -16 °C  | -16 °C  | -13 °C  | -11 °C  | -11 °C  | -13 °C  |
| Zero termico    |                | 1900-2100 m.  | 1800-2000 m.  | 1500-1700 m.  | 0900-1100 m.  | 1300-1500 m.  | 1100-1300 m.  |
| Fenomeno        |                | —   | —   | —   | —   | —   |  |
| Stato del cielo |                |  |  |  |  |  |  |

**Settore APPENNINO CENTRALE**

PREVISIONE METEO - BOLLETTINO VALANGHE - EMESSO ALLE ORE 14:00 del 10/02/2021  
a cura del Servizio Meteorologico dell'Aeronautica militare

| SOTTOSETTORE MATESE |                |                    |                    |                    |                    |                    |                    |
|---------------------|----------------|--------------------|--------------------|--------------------|--------------------|--------------------|--------------------|
| QUOTA               |                | 11/02/2021 h6:00   | 11/02/2021 h12:00  | 11/02/2021 h18:00  | 12/02/2021 h6:00   | 12/02/2021 h12:00  | 12/02/2021 h18:00  |
| 1000                | Venti          | 04 nodi da Ovest   | 00 Calma           | 02 Nodi da N-Est   | 03 Nodi da N-Est   | 02 Nodi da N-Est   | 02 Nodi da N-Est   |
|                     | Temperature    | +02 °C             | +06 °C             | +01 °C             | -03 °C             | -01 °C             | -02 °C             |
|                     | Temp.percepita | 0 °C               | 17 °C              | 0 °C               | -5 °C              | -2 °C              | -3 °C              |
| 2000                | Venti          | 16 nodi da N-Ovest | 03 Nodi da Ovest   | 05 Nodi da Ovest   | 04 Nodi da Ovest   | 05 Nodi da S-Ovest | 06 Nodi da S-Ovest |
|                     | Temperature    | +01 °C             | -01 °C             | -02 °C             | -03 °C             | -03 °C             | -03 °C             |
|                     | Temp.percepita | -5 °C              | -3 °C              | -5 °C              | -6 °C              | -7 °C              | -7 °C              |
| 3000                | Venti          | 17 nodi da N-Ovest | 16 nodi da N-Ovest | 16 nodi da N-Ovest | 15 nodi da N-Ovest | 18 nodi da N-Ovest | 14 Nodi da Ovest   |
|                     | Temperature    | -07 °C             | -07 °C             | -05 °C             | -03 °C             | -02 °C             | -05 °C             |
|                     | Temp.percepita | -16 °C             | -16 °C             | -13 °C             | -10 °C             | -9 °C              | -12 °C             |
| Zero termico        |                | 2000-2200 m.       | 1800-2000 m.       | 1600-1800 m.       | 0800-1000 m.       | 1200-1400 m.       | 1300-1500 m.       |
| Fenomeno            |                | —                  | —                  | —                  | —                  | —                  |                    |
| Stato del cielo     |                |                    |                    |                    |                    |                    |                    |

| SOTTOSETTORE APPENNINO LAZIALE - M. TERMINILLO |                |                    |                    |                    |                    |                   |                   |
|--|----------------|--------------------|--------------------|--------------------|--------------------|-------------------|-------------------|
| QUOTA  |                | 11/02/2021 h6:00   | 11/02/2021 h12:00  | 11/02/2021 h18:00  | 12/02/2021 h6:00   | 12/02/2021 h12:00 | 12/02/2021 h18:00 |
| 1000   | Venti          | 02 nodi da N-Ovest | 02 Nodi da Nord    | 01 Nodi da N-Est   | 02 Nodi da Est     | 01 Nodi da Sud    | 02 Nodi da S-Est  |
|  | Temperature    | +00 °C             | +03 °C             | +02 °C             | -04 °C             | +01 °C            | -01 °C            |
|  | Temp.percepita | -1 °C              | 2 °C               | 3 °C               | -5 °C              | 2 °C              | -2 °C             |
| 2000   | Venti          | 12 nodi da N-Ovest | 08 nodi da N-Ovest | 01 Nodi da Nord    | 05 Nodi da Ovest   | 03 Nodi da Ovest  | 06 Nodi da Sud    |
|  | Temperature    | -01 °C             | -01 °C             | -01 °C             | -03 °C             | -04 °C            | -03 °C            |
|  | Temp.percepita | -7 °C              | -6 °C              | 0 °C               | -7 °C              | -6 °C             | -7 °C             |
| 3000   | Venti          | 16 nodi da N-Ovest | 14 nodi da N-Ovest | 15 nodi da N-Ovest | 12 nodi da N-Ovest | 14 Nodi da Ovest  | 13 Nodi da Ovest  |
|  | Temperature    | -08 °C             | -08 °C             | -05 °C             | -05 °C             | -06 °C            | -06 °C            |
|  | Temp.percepita | -17 °C             | -16 °C             | -13 °C             | -12 °C             | -14 °C            | -13 °C            |
| Zero termico                                   |                | 1400-1600 m.       | 1700-1900 m.       | 1700-1900 m.       | 0900-1100 m.       | 1500-1700 m.      | 1300-1500 m.      |
| Fenomeno                                       |                | —                  | —                  | —                  | —                  | —                 |                   |
| Stato del cielo                                |                |                    |                    |                    |                    |                   |                   |

**LEGENDA FENOMENI**

|                    |                   |                |                |                  |               |           |
|--------------------|-------------------|----------------|----------------|------------------|---------------|-----------|
| — Assenza Fenomeni | Nebbia            | Foschia        | Pioggia debole | Pioggia moderata | Pioggia forte | Temporali |
| Nevicata debole    | Nevicata moderata | Nevicata forte |                |                  |               |           |

**STATO DEL CIELO**

|        |               |          |               |         |
|--------|---------------|----------|---------------|---------|
| Sereno | Poco nuvoloso | Nuvoloso | Molto coperto | Coperto |
|--------|---------------|----------|---------------|---------|



**Settore APPENNINO CENTRALE**

**BOLLETTINO VALANGHE - EMESSO ALLE ORE 14:00 del 10/02/2021**  
 a cura del Servizio METEOMONT dell'ARMA dei CARABINIERI  
 in collaborazione con Servizio Meteorologico dell'Aeronautica militare

| Località                                     | Comune                             | Quota (Mslm) | Altezza neve (in cm) | Neve caduta nelle 24 ore (in cm)   | Temp. Min (°C) | Temp. Max (°C) | Condizioni del tempo                         |
|--|------------------------------------|--------------|----------------------|------------------------------------|----------------|----------------|--|
| C.STAFFI                                     | FILETTINO (FR)                     | 1823         | 160                  | 3                                  | 0              | +1             | Rovescio di neve misto a pioggia             |
| CAMPITELLO MATESE                            | SAN MASSIMO (CB)                   | 1429         | 41                   | 0                                  | 0              | +3             | Temporale con pioggia o neve                 |
| CAMPO DELL'OSSO                              | SUBIACO (RM)                       | 1550         | 124                  | 0                                  | +2             | +3             | Pioggia moderata                             |
| S.DONATO                                     | CASTEL DEL MONTE (AQ)              | 1400         | 0                    | 0                                  | +1             | +6             | Pioggia debole continua                      |
| CEPPO  | ROCCA SANTA MARIA (TE)             | 1349         | 0                    | 0                                  | N.P.           | N.P.           | Assenza di precipitazioni                    |
| COLLE SAN GIACOMO                            | CIVITELLA DEL TRONTO (TE)          | 1075         | 0                    | 0                                  | N.P.           | N.P.           | Pioggia debole intermittente                 |
| FAVACCHIOLE                                  | CROGNALETO (TE)                    | 1016         | 0                    | N.P.                               | +5             | +6             | Pioggia debole continua                      |
| CESETTE DI VILLA *                           | COLLELONGO (AQ)                    | 1310         | 41                   | 0                                  | N.P.           | N.P.           | Pioggia forte                                |
| FORCA D'ACERO                                | PESCASSEROLI (AQ)                  | 1480         | 122                  | 0                                  | +1             | +4             | Pioggia forte                                |
| LA CROCETTA                                  | LUCOLI (AQ)                        | 1573         | 37                   | 2                                  | N.P.           | N.P.           | Pioggia forte                                |
| LA PESCHINA                                  | RIVISONOLI (AQ)                    | 1470         | 43                   | 0                                  | +4             | +7             | Pioggia moderata                             |
| M. CAIDURO                                   | CITTAREALE (RI)                    | 1300         | 2                    | 0                                  | +1             | +8             | Pioggia moderata                             |
| MAIELETTA MAMMA ROSA                         | PRETORO (CH)                       | 1650         | 30                   | 0                                  | N.P.           | N.P.           | Pioggia o pioviggine e neve moderati o forti |
| MARSIA                                       | TAGLIACOZZO (AQ)                   | 1450         | 45                   | 0                                  | +2             | +8             | Pioggia o pioviggine e neve moderati o forti |
| MIMOLA                                       | SCANNO (AQ)                        | 1495         | 33                   | 0                                  | N.P.           | N.P.           | Pioggia forte                                |
| PASSOLANCIANO                                | LETTOMANOPPELLO (PE)               | 1300         | 10                   | 0                                  | N.P.           | N.P.           | Assenza di precipitazioni                    |
| PASSO LE FORCHE                              | MAGLIANO DE' MARSI (AQ)            | 1276         | 0                    | N.P.                               | +2             | +8             | Pioggia moderata                             |
| PASSO SAN LEONARDO (Fosso Cese/Fosso Tufera) | SANT' EUFEMIA A MAIELLA (PE)       | 1145         | 0                    | 0                                  | +5             | N.P.           | Pioggia debole intermittente                 |
| PESCHIERE                                    | AMATRICE (RI)                      | 1270         | 9                    | 0                                  | +3             | +7             | Pioggia forte                                |
| PIANO AREMOGNA                               | ROCCARASO (AQ)                     | 1456         | 38                   | 0                                  | +4             | +6             | Pioggia moderata                             |
| PIANO SAN PIETRO                             | ISOLA DEL GRAN SASSO D'ITALIA (TE) | 950          | 0                    | 0                                  | +5             | +11            | Pioggia moderata                             |
| PRATI DI MEZZO                               | PICINISCO (FR)                     | 1430         | 95                   | 0                                  | +1             | +2             | Pioggia debole continua                      |
| PRATI DI TIVO                                | PIETRACAMELA (TE)                  | 1380         | 9                    | 0                                  | +2             | +5             | Pioggia moderata                             |
| PRATO SELVA                                  | FANO ADRIANO (TE)                  | 1355         | 0                    | 0                                  | +2             | +4             | Pioggia debole continua                      |
| QUARTARANA                                   | CAMPO DI GIOVE (AQ)                | 1200         | 0                    | N.P.                               | +3             | +8             | Pioggia moderata                             |
| RIGOPIANO                                    | FARINDOLA (PE)                     | 1135         | 0                    | 0                                  | +4             | +9             | Pioggia moderata                             |
| SAN PAOLO                                    | ACQUASANTA TERME (AP)              | 960          | 0                    | 0                                  | +6             | +10            | Pioggia debole continua                      |
| M.CARDITO-M.TERMINILLO                       | RIETI (RI)                         | 1670         | 122                  | 3cm di neve fresca mista a pioggia | 0              | +5             | Pioggia moderata                             |
| VALICO DELLA FORCHETTA                       | PALENA (CH)                        | 1270         | 0                    | 0                                  | -3             | +8             | Pioggia moderata                             |
| VALLE DEL SOLE                               | PIZZOFERRATO (CH)                  | 1440         | 0                    | N.P.                               | +2             | +4             | Pioggia debole continua                      |
| VALLE FIORITA                                | PIZZONE (IS)                       | 1406         | 95                   | 0                                  | +1             | +7             | Pioggia o pioviggine e neve moderati o forti |
| VALLE GELATA                                 | PESCOCOSTANZO (AQ)                 | 1466         | 10                   | 0                                  | N.P.           | N.P.           | Pioggia moderata                             |
| VALLONINA                                    | LEONESSA (RI)                      | 1350         | 84                   | 0                                  | +2             | +6             | Pioggia forte                                |

(\*) Rilievi fuori campo