

Settore APPENNINO CENTRALE

BOLLETTINO VALANGHE - EMESSO ALLE ORE 14:00 del 02/02/2021
a cura del Servizio METEOMONT dell'ARMA dei CARABINIERI
in collaborazione con Servizio Meteorologico dell'Aeronautica militare

SITUAZIONE alle 14:00 del 02/02/2021

GRADO DI PERICOLO: DA DEBOLE 1 A MODERATO 2.

TIPO DI PERICOLO: VALANGHE DI SLITTAMENTO - IL MANTO NEVOSO DIVENTA RAPIDAMENTE BAGNATO E FONDE NEGLI STRATI PIU' BASSI NEVE VECCHIA - STRATI DI NEVE CHE SI SOVRAPPONGONO CON TEMPERATURE MOLTO DIFFERENTI



SOTTOSETTORE	PROBLEMA	ESPOSIZIONI PIU' CRITICHE	QUOTE PIU' CRITICHE	Quota m.		ALTEZZA NEVE		
				NORD	SUD	NEVE cm.	NEVE FRESCA cm.	QUOTA
Gran Sasso Est - Laga				1100	1200	039	0	1380
Gran Sasso Ovest				1500	1600	126	0	1952
Majella				1100	1100	004	0	1200
P.N. Abruzzo				1000	1300	096	0	1520
Velino - Sirente				1300	1300	057	0	1573
Mainerde-Alto Molise				1100	1200	113	0	1407
Matese				1200	1200	073	0	1436
Appennino Laziale - M. Terminillo				1100	1300	163	0	1790

VALANGHE OSSERVATE Alcune valanghe di media dimensione spontanee a lastroni di fondo

MANTO NEVOSO Croste da fusione e rigelo portanti e non portanti su strati moderatamente consolidati e croste da vento e da fusione e rigelo inglobate. Il manto nevoso è in generale moderatamente consolidato solo su alcuni pendii ripidi. Gli strati superficiali del manto nevoso sono stati oggetto di un moderato rigelo notturno; alle quote medie, al suo interno, rimane tuttavia generalmente umidificato, specie gli strati basali. Evitare i pendii più ripidi e le aree in prossimità delle crepe di slittamento (bocche di balena), valutare le zone di scorrimento delle valanghe.

Settore APPENNINO CENTRALE

BOLLETTINO VALANGHE - EMESSO ALLE ORE 14:00 del 02/02/2021
 a cura del Servizio METEOMONT dell'ARMA dei CARABINIERI
 in collaborazione con Servizio Meteorologico dell'Aeronautica militare

PREVISIONI

SOTTOSETTORE	03/02/2021				04/02/2021				05/02/2021			
	GRADO DI PERICOLO	PROBLEMA	ESPOSIZIONI PIU' CRITICHE	QUOTE PIU' CRITICHE	GRADO DI PERICOLO	PROBLEMA	ESPOSIZIONI PIU' CRITICHE	QUOTE PIU' CRITICHE	GRADO DI PERICOLO	PROBLEMA	ESPOSIZIONI PIU' CRITICHE	QUOTE PIU' CRITICHE
Gran Sasso Est - Laga	3		ALL		3		ALL		3		ALL	
Gran Sasso Ovest	3		ALL		3		ALL		3		ALL	
Majella	2		ALL		2		ALL		2		ALL	
P.N. Abruzzo	3		ALL		3		ALL		3		ALL	
Velino - Sirente	3		ALL		3		ALL		3		ALL	
Mainarde-Alto Molise	2		ALL		2		ALL		2		ALL	
Matese	2		ALL		2		ALL		2		ALL	
Appennino Laziale - M. Terminillo	3		ALL		3		ALL		3		ALL	

SCALA EUROPEA DEL GRADO DI PERICOLO VALANGHE EUROPEAN AVALANCHE WARNING SERVICE



LEGENDA PROBLEMA









AVVERTENZE

Il previsto rialzo termico potrebbe causare il distacco di cornici con conseguente sovraccarico dei pendii sottostanti. Meteomont rammenta ARTVA, pala e sonda sempre al seguito.







Settore APPENNINO CENTRALE

PREVISIONE METEO - BOLLETTINO VALANGHE - EMESSO ALLE ORE 14:00 del 02/02/2021
 a cura del Servizio Meteorologico dell'Aeronautica militare







SOTTOSETTORE GRAN SASSO EST - LAGA

QUOTA		03/02/2021 h6:00	03/02/2021 h12:00	03/02/2021 h18:00	04/02/2021 h6:00	04/02/2021 h12:00	04/02/2021 h18:00
1000	Venti	02 Nodi da S-Ovest	03 Nodi da S-Ovest	03 Nodi da S-Ovest	03 Nodi da S-Ovest	02 Nodi da S-Ovest	02 Nodi da Sud
	Temperature	+04 °C	+07 °C	+04 °C	+06 °C	+09 °C	+08 °C
	Temp.percepita	4 °C	6 °C	3 °C	5 °C	9 °C	8 °C
2000	Venti	08 Nodi da Ovest	09 Nodi da S-Ovest	11 Nodi da Ovest	10 Nodi da Ovest	07 Nodi da S-Ovest	07 Nodi da S-Ovest
	Temperature	+04 °C	+05 °C	+05 °C	+06 °C	+06 °C	+08 °C
	Temp.percepita	1 °C	2 °C	1 °C	3 °C	3 °C	6 °C
3000	Venti	12 Nodi da Ovest	15 nodi da Ovest	17 nodi da Ovest	19 nodi da Ovest	14 Nodi da Ovest	12 Nodi da Ovest
	Temperature	+01 °C	+02 °C	+04 °C	+03 °C	+03 °C	+03 °C
	Temp.percepita	-4 °C	-4 °C	-1 °C	-3 °C	-2 °C	-2 °C
Zero termico		3000-3200 m.	3300-3500 m.	3400-3600 m.	3500-3700 m.	3400-3600 m.	3300-3500 m.
Fenomeno		—	—	—	—	—	—
Stato del cielo							

SOTTOSETTORE GRAN SASSO OVEST

QUOTA		03/02/2021 h6:00	03/02/2021 h12:00	03/02/2021 h18:00	04/02/2021 h6:00	04/02/2021 h12:00	04/02/2021 h18:00
1000	Venti	02 Nodi da Ovest	03 Nodi da Ovest	02 Nodi da Ovest	02 Nodi da Ovest	02 Nodi da Ovest	01 Nodi da S-Ovest
	Temperature	+05 °C	+07 °C	+06 °C	+07 °C	+09 °C	+09 °C
	Temp.percepita	5 °C	6 °C	6 °C	7 °C	9 °C	10 °C
2000	Venti	08 Nodi da Ovest	09 Nodi da Ovest	12 Nodi da Ovest	11 Nodi da Ovest	09 Nodi da Ovest	06 Nodi da Ovest
	Temperature	+03 °C	+05 °C	+05 °C	+06 °C	+06 °C	+08 °C
	Temp.percepita	-1 °C	2 °C	1 °C	2 °C	3 °C	6 °C
3000	Venti	11 nodi da N-Ovest	15 nodi da Ovest	16 nodi da Ovest	18 nodi da Ovest	14 Nodi da Ovest	13 Nodi da Ovest
	Temperature	+01 °C	+02 °C	+05 °C	+04 °C	+03 °C	+03 °C
	Temp.percepita	-4 °C	-4 °C	0 °C	-2 °C	-2 °C	-2 °C
Zero termico		3100-3300 m.	3300-3500 m.	3400-3600 m.	3400-3600 m.	3400-3600 m.	3400-3600 m.
Fenomeno		—	—	—	—	—	—
Stato del cielo							







SOTTOSETTORE MAJELLA

QUOTA		03/02/2021 h6:00	03/02/2021 h12:00	03/02/2021 h18:00	04/02/2021 h6:00	04/02/2021 h12:00	04/02/2021 h18:00
1000	Venti	02 Nodi da S-Ovest	02 Nodi da S-Ovest	03 Nodi da S-Ovest	03 Nodi da S-Ovest	02 Nodi da Ovest	02 Nodi da S-Ovest
	Temperature	+05 °C	+07 °C	+07 °C	+08 °C	+10 °C	+09 °C
	Temp.percepita	5 °C	7 °C	6 °C	7 °C	10 °C	9 °C
2000	Venti	04 Nodi da Ovest	05 Nodi da Ovest	07 Nodi da Ovest	06 Nodi da Ovest	05 Nodi da Ovest	04 Nodi da Ovest
	Temperature	+05 °C	+07 °C	+08 °C	+09 °C	+09 °C	+09 °C
	Temp.percepita	3 °C	5 °C	6 °C	7 °C	8 °C	8 °C
3000	Venti	07 nodi da Ovest	13 nodi da Ovest	15 nodi da Ovest	15 nodi da Ovest	13 Nodi da Ovest	12 Nodi da Ovest
	Temperature	+00 °C	+02 °C	+05 °C	+04 °C	+03 °C	+04 °C
	Temp.percepita	-4 °C	-3 °C	0 °C	-1 °C	-2 °C	0 °C
Zero termico		2900-3100 m.	3200-3400 m.	3500-3700 m.	3500-3700 m.	3400-3600 m.	3400-3600 m.
Fenomeno		—	—	—	—	—	—
Stato del cielo							







Settore APPENNINO CENTRALE

PREVISIONE METEO - BOLLETTINO VALANGHE - EMESSO ALLE ORE 14:00 del 02/02/2021
 a cura del Servizio Meteorologico dell'Aeronautica militare







SOTTOSETTORE P.N. ABRUZZO

QUOTA		03/02/2021 h6:00	03/02/2021 h12:00	03/02/2021 h18:00	04/02/2021 h6:00	04/02/2021 h12:00	04/02/2021 h18:00
1000	Venti	01 Nodi da Ovest	01 Nodi da Sud	01 Nodi da Nord	00 Calma	01 Nodi da Sud	01 Nodi da Est
	Temperature	+04 °C	+04 °C	+03 °C	+05 °C	+07 °C	+09 °C
	Temp.percepita	5 °C	5 °C	4 °C	16 °C	8 °C	10 °C
2000	Venti	06 Nodi da Ovest	08 Nodi da Ovest	09 nodi da Ovest	08 Nodi da Ovest	07 Nodi da Ovest	06 Nodi da Ovest
	Temperature	+04 °C	+05 °C	+06 °C	+07 °C	+07 °C	+09 °C
	Temp.percepita	1 °C	2 °C	3 °C	4 °C	5 °C	7 °C
3000	Venti	08 nodi da N-Ovest	14 nodi da Ovest	15 nodi da Ovest	17 nodi da Ovest	14 Nodi da Ovest	13 Nodi da Ovest
	Temperature	+01 °C	+03 °C	+05 °C	+04 °C	+04 °C	+04 °C
	Temp.percepita	-3 °C	-2 °C	0 °C	-1 °C	-1 °C	-1 °C
Zero termico		2600-2800 m.	3300-3500 m.	3500-3700 m.	3200-3400 m.	3400-3600 m.	3400-3600 m.
Fenomeno		—	—	—	—	—	—
Stato del cielo							

SOTTOSETTORE VELINO - SIRENTE

QUOTA		03/02/2021 h6:00	03/02/2021 h12:00	03/02/2021 h18:00	04/02/2021 h6:00	04/02/2021 h12:00	04/02/2021 h18:00
1000	Venti	03 Nodi da Ovest	03 Nodi da Ovest	05 Nodi da Ovest	04 Nodi da Ovest	03 Nodi da Ovest	02 Nodi da S-Ovest
	Temperature	+03 °C	+04 °C	+04 °C	+05 °C	+07 °C	+07 °C
	Temp.percepita	2 °C	3 °C	2 °C	3 °C	6 °C	7 °C
2000	Venti	05 Nodi da Ovest	05 Nodi da Ovest	07 Nodi da Ovest	06 Nodi da Ovest	05 Nodi da Ovest	03 Nodi da S-Ovest
	Temperature	+03 °C	+04 °C	+04 °C	+05 °C	+06 °C	+08 °C
	Temp.percepita	0 °C	2 °C	1 °C	2 °C	4 °C	7 °C
3000	Venti	11 nodi da N-Ovest	15 Nodi da Ovest	16 nodi da Ovest	18 nodi da Ovest	14 Nodi da Ovest	13 Nodi da Ovest
	Temperature	+01 °C	+02 °C	+05 °C	+04 °C	+03 °C	+04 °C
	Temp.percepita	-4 °C	-4 °C	0 °C	-2 °C	-2 °C	-1 °C
Zero termico		3100-3300 m.	3400-3600 m.	3400-3600 m.	3500-3700 m.	3400-3600 m.	3400-3600 m.
Fenomeno		—	—	—	—	—	—
Stato del cielo							

SOTTOSETTORE MAINARDE-ALTO MOLISE

QUOTA		03/02/2021 h6:00	03/02/2021 h12:00	03/02/2021 h18:00	04/02/2021 h6:00	04/02/2021 h12:00	04/02/2021 h18:00
1000	Venti	02 Nodi da Ovest	02 Nodi da Ovest	03 nodi da Ovest	03 Nodi da Ovest	03 nodi da Ovest	02 Nodi da Ovest
	Temperature	+09 °C	+09 °C	+04 °C	+05 °C	+07 °C	+07 °C
	Temp.percepita	9 °C	9 °C	3 °C	4 °C	6 °C	7 °C
2000	Venti	05 Nodi da Ovest	06 Nodi da Ovest	10 Nodi da Ovest	09 Nodi da Ovest	07 Nodi da Ovest	04 Nodi da Ovest
	Temperature	+06 °C	+06 °C	+07 °C	+08 °C	+09 °C	+10 °C
	Temp.percepita	4 °C	4 °C	4 °C	5 °C	7 °C	9 °C
3000	Venti	08 nodi da N-Ovest	14 Nodi da Ovest	15 Nodi da Ovest	16 nodi da Ovest	14 Nodi da Ovest	13 Nodi da Ovest
	Temperature	+01 °C	+03 °C	+06 °C	+04 °C	+04 °C	+04 °C
	Temp.percepita	-3 °C	-2 °C	2 °C	-1 °C	-1 °C	-1 °C
Zero termico		3100-3300 m.	3300-3500 m.	3500-3700 m.	3500-3700 m.	3500-3700 m.	3500-3700 m.
Fenomeno		—	—	—	—	—	—
Stato del cielo							

Settore APPENNINO CENTRALE

PREVISIONE METEO - BOLLETTINO VALANGHE - EMESSO ALLE ORE 14:00 del 02/02/2021
a cura del Servizio Meteorologico dell'Aeronautica militare

SOTTOSETTORE MATESE							
QUOTA		03/02/2021 h6:00	03/02/2021 h12:00	03/02/2021 h18:00	04/02/2021 h6:00	04/02/2021 h12:00	04/02/2021 h18:00
1000	Venti	03 Nodi da S-Ovest	03 Nodi da S-Ovest	05 Nodi da S-Ovest	04 Nodi da S-Ovest	03 Nodi da S-Ovest	02 Nodi da Ovest
	Temperature	+05 °C	+06 °C	+05 °C	+06 °C	+09 °C	+09 °C
	Temp.percepita	4 °C	5 °C	3 °C	4 °C	8 °C	9 °C
2000	Venti	09 Nodi da Ovest	10 Nodi da Ovest	16 Nodi da Ovest	13 Nodi da Ovest	11 Nodi da Ovest	08 Nodi da Ovest
	Temperature	+06 °C	+07 °C	+09 °C	+11 °C	+11 °C	+10 °C
	Temp.percepita	3 °C	4 °C	5 °C	8 °C	9 °C	8 °C
3000	Venti	07 nodi da N-Ovest	13 Nodi da Ovest	15 Nodi da Ovest	13 Nodi da Ovest	13 Nodi da Ovest	11 Nodi da Ovest
	Temperature	+01 °C	+02 °C	+06 °C	+05 °C	+04 °C	+04 °C
	Temp.percepita	-3 °C	-3 °C	2 °C	1 °C	-1 °C	0 °C
Zero termico		3000-3200 m.	3300-3500 m.	3600-3800 m.	3500-3700 m.	3500-3700 m.	3500-3700 m.
Fenomeno		—	—	—	—	—	—
Stato del cielo							

SOTTOSETTORE APPENNINO LAZIALE - M. TERMINILLO							
QUOTA		03/02/2021 h6:00	03/02/2021 h12:00	03/02/2021 h18:00	04/02/2021 h6:00	04/02/2021 h12:00	04/02/2021 h18:00
1000	Venti	03 Nodi da S-Ovest	03 Nodi da S-Ovest	03 Nodi da S-Ovest	03 Nodi da S-Ovest	02 Nodi da S-Ovest	02 Nodi da Sud
	Temperature	+04 °C	+05 °C	+05 °C	+07 °C	+09 °C	+08 °C
	Temp.percepita	3 °C	4 °C	4 °C	6 °C	9 °C	8 °C
2000	Venti	08 Nodi da Ovest	08 Nodi da S-Ovest	10 Nodi da Ovest	10 Nodi da S-Ovest	07 Nodi da S-Ovest	06 Nodi da S-Ovest
	Temperature	+03 °C	+03 °C	+03 °C	+06 °C	+05 °C	+08 °C
	Temp.percepita	-1 °C	-1 °C	-1 °C	3 °C	2 °C	6 °C
3000	Venti	12 Nodi da Ovest	15 nodi da Ovest	18 nodi da Ovest	17 Nodi da Ovest	14 Nodi da Ovest	12 Nodi da Ovest
	Temperature	+00 °C	+02 °C	+05 °C	+04 °C	+04 °C	+04 °C
	Temp.percepita	-6 °C	-4 °C	0 °C	-1 °C	-1 °C	0 °C
Zero termico		3000-3200 m.	3300-3500 m.	3400-3600 m.	3400-3600 m.	3400-3600 m.	3400-3600 m.
Fenomeno		—	—	—	—	—	—
Stato del cielo							

LEGENDA FENOMENI

Assenza Fenomeni	Nebbia	Foschia	Pioggia debole	Pioggia moderata	Pioggia forte	Temporali
Nevicata debole	Nevicata moderata	Nevicata forte				

STATO DEL CIELO

Sereno	Poco nuvoloso	Nuvoloso	Molto coperto	Coperto
--------	---------------	----------	---------------	---------

Bollettino realizzato su scala sinottica-regionale (standard europeo EAWS), la sua consultazione non può escludere in alcun modo la necessità di una seria e capace valutazione locale del pericolo (singolo pendio) che può essere anche sensibilmente diverso. Le previsioni meteorologiche sono relative all'orario UTC (per l'Italia +1 in inverno e +2 in estate)

Settore APPENNINO CENTRALE

BOLLETTINO VALANGHE - EMESSO ALLE ORE 14:00 del 02/02/2021
 a cura del Servizio METEOMONT dell'ARMA dei CARABINIERI
 in collaborazione con Servizio Meteorologico dell'Aeronautica militare

Località	Comune	Quota (Mslm)	Altezza neve (in cm)	Neve caduta nelle 24 ore (in cm)	Temp. Min (°C)	Temp. Max (°C)	Condizioni del tempo
C.CATINO	GUARCINO (FR)	1790	163	0	-2	+4	Assenza di precipitazioni
C.STAFFI	FILETTINO (FR)	1823	155	1	-3	+3	Assenza di precipitazioni
CAMPITELLO MATESE	SAN MASSIMO (CB)	1429	73	0	-3	+3	Assenza di precipitazioni
CAMPO DELL'OSSO	SUBIACO (RM)	1550	134	0	-1	+4	Assenza di precipitazioni
CAMPO IMPERATORE	L'AQUILA (AQ)	2135	128	0	-6	+3	Assenza di precipitazioni
S.DONATO	CASTEL DEL MONTE (AQ)	1400	17	0	-2	+6	Assenza di precipitazioni
CEPPO	ROCCA SANTA MARIA (TE)	1349	25	0	+1	+7	Nebbia con cielo non visibile
COLLE SAN GIACOMO	CIVITELLA DEL TRONTO (TE)	1075	11	0	N.P.	N.P.	Assenza di precipitazioni
COPPO DELL'ORSO	VILLETTA BARREA (AQ)	1520	96	0	-4	+5	Assenza di precipitazioni
FAVACCHIOLE	CROGNALETO (TE)	1016	0	0	+2	+9	Nebbia con cielo visibile
FONTE SANT'ELIA *	COLLELONGO (AQ)	1280	35	0	N.P.	N.P.	Assenza di precipitazioni
FORCA D'ACERO	PESCASSEROLI (AQ)	1480	143	0	-5	+6	Assenza di precipitazioni
LA CROCETTA	LUCOLI (AQ)	1573	57	0	N.P.	N.P.	Assenza di precipitazioni
LA PESCHINA	RIVISONDOLI (AQ)	1470	60	0	-2	+5	Assenza di precipitazioni
M. CAIDURO	CITTAREALE (RI)	1300	32	0	0	+9	Assenza di precipitazioni
MAIETTA MAMMA ROSA	PRETORO (CH)	1650	58	0	N.P.	N.P.	Assenza di precipitazioni
MIMOLA	SCANNO (AQ)	1495	55	0	N.P.	N.P.	Assenza di precipitazioni
PASSOLANCIANO	LETTOMANOPPELLO (PE)	1300	34	0	N.P.	N.P.	Assenza di precipitazioni
PASSO LE FORCHE	MAGLIANO DE' MARSÌ (AQ)	1276	10	N.P.	+1	+8	Assenza di precipitazioni
PASSO SAN LEONARDO	SANT'EUFEMIA A MAIELLA (PE)	1145	0	0	+2	N.P.	Assenza di precipitazioni
PESCHIERE	AMATRICE (RI)	1270	29	0	-1	+8	Assenza di precipitazioni
PIANO AREMOGNA	ROCCARASO (AQ)	1456	63	0	-6	+7	Assenza di precipitazioni
PIANO SAN PIETRO	ISOLA DEL GRAN SASSO D'ITALIA (TE)	950	0	0	0	+8	Assenza di precipitazioni
PRATI DI TIVO	PIETRACAMELA (TE)	1380	39	0	-1	+6	Assenza di precipitazioni
PRATO GENTILE	CAPRACOTTA (IS)	1490	30	0	-1	+5	Assenza di precipitazioni
PRATO SELVA	FANO ADRIANO (TE)	1355	13	0	+1	+7	Nebbia con cielo non visibile
QUARTARANA	CAMPO DI GIOVE (AQ)	1200	4	0	+2	+8	Assenza di precipitazioni
RIGOPIANO	FARINDOLA (PE)	1135	0	0	0	+8	Assenza di precipitazioni
SAN PAOLO	ACQUASANTA TERME (AP)	960	0	0	+2	+11	Assenza di precipitazioni
M.CARDITO-M.TERMINILLO	RIETI (RI)	1670	133	0	0	+5	Assenza di precipitazioni
VALICO DELLA FORCHETTA	PALENA (CH)	1270	0	0	-4	+7	Assenza di precipitazioni
VALLE DEL SOLE	PIZZOFERRATO (CH)	1440	16	0	-1	+6	Assenza di precipitazioni
VALLE FIORITA	PIZZONE (IS)	1436	113	0	-2	+8	Assenza di precipitazioni
VALLE GELATA	PESCOCOSTANZO (AQ)	1466	44	0	N.P.	N.P.	Assenza di precipitazioni
VALLONINA	LEONESSA (RI)	1350	110	0	-3	+4	Assenza di precipitazioni

(*) Rilievi fuori campo