

Settore APPENNINO CENTRALE

BOLLETTINO VALANGHE - EMESSO ALLE ORE 14:00 del 12/01/2021
a cura del Servizio METEOMONT dell'ARMA dei CARABINIERI
in collaborazione con Servizio Meteorologico dell'Aeronautica militare

SITUAZIONE alle 14:00 del 12/01/2021

GRADO DI PERICOLO: DA MODERATO 2 A MARCATO 3.

TIPO DI PERICOLO: NEVE FRESCA - NUOVA NEVICATA SU NEVE VECCHIA CON STRATO DEBOLE IN PROSSIMITA' DEL SUOLO VALANGHE DI SLITTAMENTO - IL MANTO NEVOSO DIVENTA RAPIDAMENTE BAGNATO E FONDE NEGLI STRATI PIU' BASSI



SOTTOSETTORE	PROBLEMA	ESPOSIZIONI PIU' CRITICHE	QUOTE PIU' CRITICHE	Quota m.		ALTEZZA NEVE		
				NORD	SUD	NEVE cm.	NEVE FRESCA cm.	QUOTA
Gran Sasso Est - Laga				700	800	073	002	1380
Gran Sasso Ovest				800	900	122	006	2135
Majella				700	800	058	004	1300
P.N. Abruzzo				1000	1000	130	005	1480
Velino - Sirente				1000	1100	068	002	1570
Mainarde-Alto Molise				900	1000	124	006	1430
Matese				1000	1000	090	002	1430
Appennino Laziale - M. Terminillo				900	1000	151	004	1670

VALANGHE OSSERVATE Alcune valanghe di media dimensione spontanee a lastroni di fondo

MANTO NEVOSO Croste da fusione e rigelo portanti e non portanti alternate a strati di neve a debole coesione su stratimoderatamente consolidati. Il manto nevoso è in generale moderatamente consolidato su molti pendii ripidi.

Settore APPENNINO CENTRALE

BOLLETTINO VALANGHE - EMESSO ALLE ORE 14:00 del 12/01/2021
 a cura del Servizio METEOMONT dell'ARMA dei CARABINIERI
 in collaborazione con Servizio Meteorologico dell'Aeronautica militare

PREVISIONI

SOTTOSETTORE	13/01/2021				14/01/2021				15/01/2021			
	GRADO DI PERICOLO	PROBLEMA	ESPOSIZIONI PIU' CRITICHE	QUOTE PIU' CRITICHE	GRADO DI PERICOLO	PROBLEMA	ESPOSIZIONI PIU' CRITICHE	QUOTE PIU' CRITICHE	GRADO DI PERICOLO	PROBLEMA	ESPOSIZIONI PIU' CRITICHE	QUOTE PIU' CRITICHE
Gran Sasso Est - Laga	3				3				2			
Gran Sasso Ovest	3				2				2			
Majella	2				2				2			
P.N. Abruzzo	2				2				2			
Velino - Sirente	2				2				2			
Mainarde-Alto Molise	2				2				2			
Matese	2				2				2			
Appennino Laziale - M. Terminillo	2				2				2			

SCALA EUROPEA DEL GRADO DI PERICOLO VALANGHE EUROPEAN AVALANCHE WARNING SERVICE

	5 - MOLTO FORTE		4 - FORTE		3 - MARCATO		2 - MODERATO		1 - DEBOLE		NO NEVE		No Info
--	-----------------	--	-----------	--	-------------	--	--------------	--	------------	--	---------	--	---------

LEGENDA PROBLEMA

	NEVE FRESCA		NEVE VENTATA		NEVE VECCHIA		NEVE BAGNATA		SLITTAMENTO		NO INFO	NO_INFO
--	-------------	--	--------------	--	--------------	--	--------------	--	-------------	--	---------	---------







AVVERTENZE

Viste le condizioni del manto nevoso, le attività al di fuori delle piste battute e segnalate richiedono ottime capacità di valutazione del pericolo locale. Meteomont rammenta ARTVA, pala e sonda sempre al seguito.







Settore APPENNINO CENTRALE

 PREVISIONE METEO - BOLLETTINO VALANGHE - EMESSO ALLE ORE 14:00 del 12/01/2021
 a cura del Servizio Meteorologico dell'Aeronautica militare







SOTTOSETTORE GRAN SASSO EST - LAGA

QUOTA		13/01/2021 h6:00	13/01/2021 h12:00	13/01/2021 h18:00	14/01/2021 h6:00	14/01/2021 h12:00	14/01/2021 h18:00
1000	Venti	01 nodi da N-Ovest	01 Nodi da Nord	02 Nodi da N-Est	04 Nodi da Ovest	04 nodi da N-Ovest	07 Nodi da N-Est
	Temperature	-02 °C	-01 °C	-05 °C	-03 °C	-01 °C	-07 °C
	Temp.percepita	-2 °C	0 °C	-6 °C	-6 °C	-4 °C	-13 °C
2000	Venti	05 Nodi da Nord	05 nodi da N-Ovest	05 Nodi da Nord	19 nodi da Ovest	16 nodi da N-Ovest	18 Nodi da N-Est
	Temperature	-03 °C	-04 °C	-06 °C	-02 °C	-04 °C	-10 °C
	Temp.percepita	-7 °C	-8 °C	-10 °C	-10 °C	-12 °C	-20 °C
3000	Venti	14 nodi da N-Ovest	17 nodi da N-Ovest	22 Nodi da Nord	25 nodi da N-Ovest	24 nodi da N-Ovest	22 Nodi da Nord
	Temperature	-08 °C	-09 °C	-10 °C	-06 °C	-08 °C	-13 °C
	Temp.percepita	-16 °C	-18 °C	-21 °C	-16 °C	-19 °C	-25 °C
Zero termico		0800-1000 m.	1300-1500 m.	0500-0700 m.	0900-1100 m.	1300-1500 m.	0400-0600 m.
Fenomeno		—	—	—	—	—	—
Stato del cielo							

SOTTOSETTORE GRAN SASSO OVEST

QUOTA		13/01/2021 h6:00	13/01/2021 h12:00	13/01/2021 h18:00	14/01/2021 h6:00	14/01/2021 h12:00	14/01/2021 h18:00
1000	Venti	01 Nodi da Nord	01 nodi da Ovest	02 Nodi da Nord	04 Nodi da Ovest	04 nodi da N-Ovest	05 Nodi da Nord
	Temperature	+00 °C	+00 °C	-04 °C	-01 °C	+01 °C	-06 °C
	Temp.percepita	1 °C	1 °C	-5 °C	-4 °C	-1 °C	-10 °C
2000	Venti	05 Nodi da Nord	02 nodi da N-Ovest	05 nodi da N-Ovest	16 Nodi da Ovest	13 nodi da N-Ovest	13 Nodi da Nord
	Temperature	-02 °C	-04 °C	-06 °C	-03 °C	-02 °C	-09 °C
	Temp.percepita	-5 °C	-5 °C	-10 °C	-10 °C	-8 °C	-17 °C
3000	Venti	13 nodi da N-Ovest	16 nodi da N-Ovest	21 Nodi da Nord	25 nodi da N-Ovest	24 nodi da N-Ovest	23 Nodi da Nord
	Temperature	-09 °C	-09 °C	-10 °C	-05 °C	-07 °C	-12 °C
	Temp.percepita	-17 °C	-18 °C	-21 °C	-15 °C	-17 °C	-24 °C
Zero termico		0900-1100 m.	1400-1600 m.	0800-1000 m.	1100-1300 m.	1600-1800 m.	0500-0700 m.
Fenomeno		—	—	—	—	—	—
Stato del cielo							







SOTTOSETTORE MAJELLA

QUOTA		13/01/2021 h6:00	13/01/2021 h12:00	13/01/2021 h18:00	14/01/2021 h6:00	14/01/2021 h12:00	14/01/2021 h18:00
1000	Venti	01 Nodi da Nord	03 Nodi da Nord	02 Nodi da Nord	05 Nodi da S-Ovest	03 Nodi da Ovest	06 Nodi da Nord
	Temperature	-01 °C	-03 °C	-06 °C	-01 °C	-01 °C	-08 °C
	Temp.percepita	0 °C	-5 °C	-8 °C	-4 °C	-3 °C	-13 °C
2000	Venti	06 Nodi da Nord	06 Nodi da Nord	07 Nodi da Nord	10 Nodi da Ovest	07 nodi da N-Ovest	15 Nodi da Nord
	Temperature	-03 °C	-05 °C	-06 °C	-01 °C	-03 °C	-10 °C
	Temp.percepita	-7 °C	-10 °C	-11 °C	-6 °C	-8 °C	-19 °C
3000	Venti	11 nodi da N-Ovest	15 nodi da N-Ovest	20 nodi da N-Ovest	23 nodi da N-Ovest	22 nodi da N-Ovest	22 Nodi da Nord
	Temperature	-09 °C	-09 °C	-11 °C	-06 °C	-09 °C	-14 °C
	Temp.percepita	-17 °C	-18 °C	-22 °C	-16 °C	-20 °C	-26 °C
Zero termico		0900-1100 m.	1100-1300 m.	0700-0900 m.	1400-1600 m.	1500-1700 m.	0500-0700 m.
Fenomeno		—	—	—	—	—	—
Stato del cielo							







Settore APPENNINO CENTRALE

PREVISIONE METEO - BOLLETTINO VALANGHE - EMESSO ALLE ORE 14:00 del 12/01/2021
 a cura del Servizio Meteorologico dell'Aeronautica militare







SOTTOSETTORE P.N. ABRUZZO

QUOTA		13/01/2021 h6:00	13/01/2021 h12:00	13/01/2021 h18:00	14/01/2021 h6:00	14/01/2021 h12:00	14/01/2021 h18:00
1000	Venti	03 Nodi da Nord	02 Nodi da Nord	03 Nodi da Nord	01 Nodi da Ovest	04 nodi da N-Ovest	05 Nodi da N-Est
	Temperature	-02 °C	+01 °C	-04 °C	-03 °C	+01 °C	-06 °C
	Temp.percepita	-4 °C	0 °C	-6 °C	-3 °C	-1 °C	-10 °C
2000	Venti	11 Nodi da Nord	08 Nodi da Nord	10 nodi da N-Ovest	11 nodi da Ovest	14 nodi da N-Ovest	19 Nodi da Nord
	Temperature	-02 °C	-03 °C	-04 °C	-02 °C	-02 °C	-09 °C
	Temp.percepita	-8 °C	-8 °C	-10 °C	-8 °C	-9 °C	-19 °C
3000	Venti	15 nodi da N-Ovest	18 nodi da N-Ovest	22 nodi da N-Ovest	23 nodi da N-Ovest	21 nodi da N-Ovest	28 nodi da N-Ovest
	Temperature	-08 °C	-08 °C	-08 °C	-05 °C	-06 °C	-10 °C
	Temp.percepita	-17 °C	-17 °C	-18 °C	-14 °C	-15 °C	-22 °C
Zero termico		1100-1300 m.	1500-1700 m.	0800-1000 m.	0900-1100 m.	1500-1700 m.	0600-0800 m.
Fenomeno		—	—	—	—	—	—
Stato del cielo							

SOTTOSETTORE VELINO - SIRENTE

QUOTA		13/01/2021 h6:00	13/01/2021 h12:00	13/01/2021 h18:00	14/01/2021 h6:00	14/01/2021 h12:00	14/01/2021 h18:00
1000	Venti	05 Nodi da Nord	06 Nodi da Nord	05 Nodi da Nord	07 nodi da Ovest	07 nodi da N-Ovest	04 Nodi da N-Est
	Temperature	-04 °C	-04 °C	-05 °C	-04 °C	-03 °C	-08 °C
	Temp.percepita	-8 °C	-8 °C	-9 °C	-9 °C	-8 °C	-12 °C
2000	Venti	08 Nodi da Nord	09 Nodi da Nord	07 Nodi da Nord	11 nodi da Ovest	11 nodi da N-Ovest	06 Nodi da N-Est
	Temperature	-04 °C	-04 °C	-05 °C	-04 °C	-04 °C	-08 °C
	Temp.percepita	-9 °C	-10 °C	-10 °C	-10 °C	-10 °C	-13 °C
3000	Venti	15 nodi da N-Ovest	17 nodi da N-Ovest	22 nodi da N-Ovest	24 nodi da N-Ovest	21 nodi da N-Ovest	23 Nodi da Nord
	Temperature	-08 °C	-08 °C	-09 °C	-05 °C	-07 °C	-11 °C
	Temp.percepita	-17 °C	-17 °C	-20 °C	-14 °C	-17 °C	-22 °C
Zero termico		1200-1400 m.	1200-1400 m.	1000-1200 m.	1200-1400 m.	1400-1600 m.	0600-0800 m.
Fenomeno		—	—	—	—	—	—
Stato del cielo							

SOTTOSETTORE MAINARDE-ALTO MOLISE

QUOTA		13/01/2021 h6:00	13/01/2021 h12:00	13/01/2021 h18:00	14/01/2021 h6:00	14/01/2021 h12:00	14/01/2021 h18:00
1000	Venti	03 nodi da N-Ovest	01 nodi da N-Ovest	02 nodi da N-Ovest	04 Nodi da Ovest	04 nodi da N-Ovest	03 Nodi da Nord
	Temperature	-02 °C	+01 °C	-03 °C	+01 °C	+01 °C	-05 °C
	Temp.percepita	-4 °C	2 °C	-4 °C	-1 °C	-1 °C	-8 °C
2000	Venti	08 Nodi da Nord	04 nodi da N-Ovest	08 nodi da N-Ovest	16 nodi da Ovest	16 nodi da N-Ovest	16 Nodi da Nord
	Temperature	-02 °C	-03 °C	-04 °C	-01 °C	-02 °C	-09 °C
	Temp.percepita	-7 °C	-6 °C	-9 °C	-8 °C	-9 °C	-18 °C
3000	Venti	15 nodi da N-Ovest	17 nodi da N-Ovest	21 nodi da N-Ovest	25 nodi da N-Ovest	22 nodi da N-Ovest	24 nodi da N-Ovest
	Temperature	-08 °C	-08 °C	-09 °C	-04 °C	-06 °C	-11 °C
	Temp.percepita	-17 °C	-17 °C	-19 °C	-13 °C	-15 °C	-23 °C
Zero termico		1200-1400 m.	1500-1700 m.	0800-1000 m.	1600-1800 m.	1500-1700 m.	0600-0800 m.
Fenomeno		—	—	—	—	—	—
Stato del cielo							

Settore APPENNINO CENTRALE

PREVISIONE METEO - BOLLETTINO VALANGHE - EMESSO ALLE ORE 14:00 del 12/01/2021
a cura del Servizio Meteorologico dell'Aeronautica militare

SOTTOSETTORE MATESE							
QUOTA		13/01/2021 h6:00	13/01/2021 h12:00	13/01/2021 h18:00	14/01/2021 h6:00	14/01/2021 h12:00	14/01/2021 h18:00
1000	Venti	02 nodi da Ovest	02 Nodi da N-Est	04 Nodi da Nord	06 Nodi da S-Ovest	04 Nodi da Ovest	08 Nodi da Nord
	Temperature	+00 °C	+01 °C	-02 °C	-01 °C	+01 °C	-03 °C
	Temp.percepita	-1 °C	0 °C	-5 °C	-5 °C	-1 °C	-8 °C
2000	Venti	07 nodi da N-Ovest	05 nodi da N-Ovest	09 nodi da N-Ovest	19 Nodi da Ovest	13 nodi da N-Ovest	19 Nodi da Nord
	Temperature	-01 °C	-03 °C	-04 °C	-01 °C	-01 °C	-07 °C
	Temp.percepita	-5 °C	-7 °C	-10 °C	-8 °C	-7 °C	-16 °C
3000	Venti	10 nodi da N-Ovest	15 nodi da N-Ovest	21 nodi da N-Ovest	21 nodi da N-Ovest	20 nodi da N-Ovest	24 nodi da N-Ovest
	Temperature	-08 °C	-09 °C	-09 °C	-05 °C	-07 °C	-09 °C
	Temp.percepita	-15 °C	-18 °C	-19 °C	-14 °C	-16 °C	-20 °C
Zero termico		1700-1900 m.	1400-1600 m.	0900-1100 m.	1000-1200 m.	1300-1500 m.	0800-1000 m.
Fenomeno		—	—	—	—	—	☁
Stato del cielo		☁	☀	☀	☀	☀☁	☁

LEGENDA FENOMENI

— Assenza Fenomeni	☁ Nebbia	☀ Foschia	☁ Pioggia debole	☁ Pioggia moderata	☁ Pioggia forte	☁ Temporali
☁ Nevicata debole	☁ Nevicata moderata	☁ Nevicata forte				

STATO DEL CIELO

☀ Sereno	☀☁ Poco nuvoloso	☁ Nuvoloso	☁ Molto coperto	☁ Coperto
----------	------------------	------------	-----------------	-----------

Settore APPENNINO CENTRALE

BOLLETTINO VALANGHE - EMESSE ALLE ORE 14:00 del 12/01/2021
 a cura del Servizio METEOMONT dell'ARMA dei CARABINIERI
 in collaborazione con Servizio Meteorologico dell'Aeronautica militare

Località	Comune	Quota (Mslm)	Altezza neve (in cm)	Neve caduta nelle 24 ore (in cm)	Temp. Min (°C)	Temp. Max (°C)	Condizioni del tempo
C.CATINO	GUARCINO (FR)	1790	141	6	-3	0	Assenza di precipitazioni
C.STAFFI	FILETTINO (FR)	1823	132	3	-3	+1	Assenza di precipitazioni
CAMPITELLO MATESE	SAN MASSIMO (CB)	1429	90	3	-4	0	Nevicata debole continua
CAMPO DELL'OSSO	SUBIACO (RM)	1550	133	6	-3	0	Assenza di precipitazioni
CAMPO IMPERATORE	L'AQUILA (AQ)	2135	122	6	-9	0	Assenza di precipitazioni
S.DONATO	CASTEL DEL MONTE (AQ)	1400	38	3	-4	0	Nebbia con cielo non visibile
COLLE RUTO	CAMPOTOSTO (AQ)	1384	58	5	N.P.	N.P.	Assenza di precipitazioni
COLLE SAN GIACOMO	CIVITELLA DEL TRONTO (TE)	1075	57	2	N.P.	N.P.	Nebbia con cielo non visibile
FAVACCHIOLE	CROGNALETO (TE)	1016	41	1	-2	0	Assenza di precipitazioni
FONTE SANT'ELIA *	COLLELONGO (AQ)	1020	34	0	N.P.	N.P.	Assenza di precipitazioni
FORCA D'ACERO	PESCASSEROLI (AQ)	1480	130	5	-2	-1	Assenza di precipitazioni
LA PESCIANA	RIVISONDOLI (AQ)	1470	73	4	-3	-1	Nebbia con cielo non visibile
M. CAIDURO	CITTAREALE (RI)	1300	89	3	-4	+1	Nebbia con cielo non visibile
MIMOLA	SCANNO (AQ)	1495	69	Tracce di neve	N.P.	N.P.	Assenza di precipitazioni
PASSOLANCIANO	LETTOMANOPPELLO (PE)	1300	58	4	N.P.	N.P.	Nevicata debole continua
PASSO LE FORCHE *	MAGLIANO DE' MARSI (AQ)	1276	16	0	N.P.	N.P.	Assenza di precipitazioni
PESCHIERE	AMATRICE (RI)	1270	60	Tracce di neve	-5	-1	Assenza di precipitazioni
PESCOENNATARO	PESCOENNATARO (IS)	1220	39	1	-4	+1	Nebbia con cielo non visibile
PIANO AREMOGNA	ROCCARASO (AQ)	1456	86	5	-4	0	Nebbia con cielo non visibile
PIANO SAN PIETRO	ISOLA DEL GRAN SASSO D'ITALIA (TE)	950	15	0	-4	0	Nebbia con cielo non visibile
PRATI DI MEZZO	PICINISCO (FR)	1430	98	5	-2	-1	Assenza di precipitazioni
PRATI DI TIVO	PIETRACAMELA (TE)	1380	73	2	-5	-3	Assenza di precipitazioni
PRATO SELVA	FANO ADRIANO (TE)	1355	62	2	-5	-3	Assenza di precipitazioni
QUARTARANA	CAMPO DI GIOVE (AQ)	1200	23	0	-2	+2	Assenza di precipitazioni
RIGOPIANO	FARINDOLA (PE)	1135	23	1	-4	+1	Nebbia con cielo non visibile
M.CARDITO-M.TERMINILLO	RIETI (RI)	1670	151	4	-4	+2	Assenza di precipitazioni
VALLE FIORITA	PIZZONE (IS)	1436	124	6	-4	+2	Assenza di precipitazioni
VALLE GELATA	PESCOCOSTANZO (AQ)	1466	56	3	N.P.	N.P.	Nebbia con cielo non visibile
VALLONINA	LEONESSA (RI)	1350	130	6	N.P.	N.P.	Assenza di precipitazioni

(*) Rilievi fuori campo