

SETTORE GRANDI MASSICCI APPENNINICI E APPENNINO ABRUZZESE

BOLLETTINO VALANGHE - EMESSO ALLE ORE 14:00 del 18/12/2020

a cura del Servizio METEOMONT dell'ARMA dei CARABINIERI

in collaborazione con il Servizio Meteo dell'Aeronautica Militare

SITUAZIONE alle 14.00 del 18/12/2020

DISTRIBUZIONE PERICOLO: DA DEBOLE 1 A MODERATO 2.

TIPO DI PERICOLO: NEVE VENTATA - VENTO CON NEVE FRESCA FREDDA, ASCIUTTA E A DEBOLE COESIONE



SOTTOSETTORE	PROBLEMA	ESPOSIZIONI PIU' CRITICHE	QUOTE PIU' CRITICHE	QUOTA NEVE m.		ALTEZZA NEVE		
				NORD	SUD	NEVE cm.	NEVE FRESCA cm.	QUOTA
APP.NO LAZIALE MONTE TERMINILLO				1400	1500	05-41	0	1670
LAGA GRAN SASSO				1600	1700	00-33	0	2135
MAIELLA				1400	1600	00-15	0	1650
APP.NO MOLISANO				1500	1700	00-05	0	1430
VELINO SIRENTE P.N. ABRUZZO				1400	1700	00-18	0	1450

MANTO NEVOSO - Croste da vento portanti e non portanti alternate a strati di neve a debole coesione su strati intermedi moderatamente consolidati. Il manto nevoso è in generale moderatamente consolidato su molti pendii. La maggiore criticità sulle dorsali montane occidentali ed intermedie continua ad essere rappresentata dagli accumuli eolici localizzati principalmente nei versanti orientali e nordorientali, che potrebbero risultare instabili soprattutto con forte sovraccarico. Sulla Maiella e nell'Appennino Molisano il manto assume una certa consistenza solo alle alte quote ove, su isolati pendii molto ripidi, non si esclude la presenza di lastroni slegati con il manto sottostante ed instabili con forte sovraccarico. Ovunque, prestare particolare attenzione alla possibile presenza di zone ghiacciate per pericolo di scivolamento, in particolare alle alte quote e sui crinali. IL PROSSIMO BOLLETTINO VERRA' EMESSO LUNEDI' 21 DICEMBRE 2020 ALLE ORE 14.00.

PREVISIONI

SOTTOSETTORE	19/12/2020				20/12/2020				21/12/2020			
	GRADO DI PERICOLO	PROBLEMA	ESPOSIZIONI PIU' CRITICHE	QUOTE PIU' CRITICHE	GRADO DI PERICOLO	PROBLEMA	ESPOSIZIONI PIU' CRITICHE	QUOTE PIU' CRITICHE	GRADO DI PERICOLO	PROBLEMA	ESPOSIZIONI PIU' CRITICHE	QUOTE PIU' CRITICHE
APP.NO LAZIALE MONTE TERMINILLO												
LAGA GRAN SASSO												
MAIELLA												
APP.NO MOLISANO												

SETTORE GRANDI MASSICCI APPENNINICI E APPENNINO ABRUZZESE

BOLLETTINO VALANGHE - EMESSO ALLE ORE 14:00 del 18/12/2020

a cura del Servizio METEOMONT dell'ARMA dei CARABINIERI

in collaborazione con Servizio Meteo dell'Aeronautica Militare

PREVISIONI

SOTTOSETTORE	19/12/2020				20/12/2020				21/12/2020			
	GRADO DI PERICOLO	PROBLEMA	ESPOSIZIONI PIU' CRITICHE	QUOTE PIU' CRITICHE	GRADO DI PERICOLO	PROBLEMA	ESPOSIZIONI PIU' CRITICHE	QUOTE PIU' CRITICHE	GRADO DI PERICOLO	PROBLEMA	ESPOSIZIONI PIU' CRITICHE	QUOTE PIU' CRITICHE
VELINO SIRENTE P.N. ABRUZZO												

SCALA EUROPEA DEL GRADO DI PERICOLO VALANGHE

EUROPEAN AVALANCHE WARNING SERVICE

5 - Molto Forte	4 - Forte	3 - Marcato	2 - Moderato	1 - Debole	No neve	No Info
-----------------	-----------	-------------	--------------	------------	---------	---------

LEGENDA PROBLEMA

Neve fresca	Neve ventata	Neve vecchia	Neve bagnata	Slittamento	No info
-------------	--------------	--------------	--------------	-------------	---------

AVVERTENZE

Meteomont rammenta ARTVA, pala e sonda sempre al seguito.







Il bollettino e' realizzato su scala sinottica-regionale (standard EAWS), la sua consultazione non puo' escludere in alcun modo la necessita' di una seria e capace valutazione locale del pericolo (singolo pendio) che puo' essere anche sensibilmente diverso.

SETTORE GRANDI MASSICCI APPENNINICI E APPENNINO ABRUZZESE







PREVISIONE METEO – BOLLETTINO VALANGHE - EMESSO ALLE ORE 14:00 del 18/12/2020

a cura del **SERVIZIO METEO DELL'AERONAUTICA MILITARE**







SOTTOSETTORE APP.NO LAZIALE MONTE TERMINILLO

Quota		19/12/2020 h6:00	19/12/2020 h12:00	19/12/2020 h18:00	20/12/2020 h6:00	20/12/2020 h12:00	20/12/2020 h18:00
1000	Venti	01 Nodi da S-Ovest	01 Nodi da Ovest	00 Calma	00 Calma	00 Calma	01 nodi da N-Ovest
	Temperature	+06 °C	+06 °C	+06 °C	+06 °C	+06 °C	+06 °C
	Temp. percepita	7 °C	7 °C	17 °C	17 °C	17 °C	7 °C
2000	Venti	03 Nodi da Ovest	02 nodi da N-Ovest	01 Nodi da Nord	03 Nodi da Est	02 Nodi da Est	02 Nodi da Est
	Temperature	+01 °C	+02 °C	+02 °C	+02 °C	+03 °C	+03 °C
	Temp. percepita	-1 °C	1 °C	3 °C	0 °C	2 °C	2 °C
3000	Venti	05 Nodi da Ovest	09 Nodi da Ovest	06 nodi da N-Ovest	01 Nodi da Ovest	02 Nodi da Sud	02 Nodi da S-Est
	Temperature	-02 °C	-03 °C	-03 °C	-03 °C	-03 °C	-03 °C
	Temp. percepita	-5 °C	-8 °C	-7 °C	-3 °C	-4 °C	-4 °C
Zero termico		2200-2400 m.	2200-2400 m.	2300-2500 m.	2300-2500 m.	2400-2600 m.	2400-2600 m.
Fenomeno		—	—	—	—	—	—
Stato del cielo							

SOTTOSETTORE LAGA GRAN SASSO

Quota		19/12/2020 h6:00	19/12/2020 h12:00	19/12/2020 h18:00	20/12/2020 h6:00	20/12/2020 h12:00	20/12/2020 h18:00
1000	Venti	01 Nodi da S-Ovest	01 Nodi da Ovest	00 Calma	00 Calma	00 Calma	01 nodi da N-Ovest
	Temperature	+06 °C	+06 °C	+06 °C	+06 °C	+06 °C	+06 °C
	Temp. percepita	7 °C	7 °C	17 °C	17 °C	17 °C	7 °C
2000	Venti	03 Nodi da Ovest	02 nodi da N-Ovest	01 Nodi da Nord	03 Nodi da Est	02 Nodi da Est	02 Nodi da Est
	Temperature	+01 °C	+02 °C	+02 °C	+02 °C	+03 °C	+03 °C
	Temp. percepita	-1 °C	1 °C	3 °C	0 °C	2 °C	2 °C
3000	Venti	05 Nodi da Ovest	09 Nodi da Ovest	06 nodi da N-Ovest	01 Nodi da Ovest	02 Nodi da Sud	02 Nodi da S-Est
	Temperature	-02 °C	-03 °C	-03 °C	-03 °C	-03 °C	-03 °C
	Temp. percepita	-5 °C	-8 °C	-7 °C	-3 °C	-4 °C	-4 °C
Zero termico		2200-2400 m.	2200-2400 m.	2300-2500 m.	2300-2500 m.	2400-2600 m.	2400-2600 m.
Fenomeno		—	—	—	—	—	—
Stato del cielo							

SOTTOSETTORE VELINO SIRENTE P.N. ABRUZZO

Quota		19/12/2020 h6:00	19/12/2020 h12:00	19/12/2020 h18:00	20/12/2020 h6:00	20/12/2020 h12:00	20/12/2020 h18:00
1000	Venti	01 Nodi da S-Est	00 Calma	00 Calma	01 Nodi da Est	01 Nodi da S-Ovest	01 Nodi da S-Est
	Temperature	+05 °C	+05 °C	+06 °C	+06 °C	+07 °C	+07 °C
	Temp. percepita	6 °C	16 °C	17 °C	7 °C	8 °C	8 °C
2000	Venti	02 nodi da Ovest	04 Nodi da Nord	03 Nodi da Nord	03 Nodi da Est	01 Nodi da Est	02 Nodi da Est
	Temperature	+01 °C	+02 °C	+03 °C	+03 °C	+03 °C	+03 °C
	Temp. percepita	0 °C	0 °C	2 °C	2 °C	4 °C	2 °C
3000	Venti	04 Nodi da Ovest	06 nodi da N-Ovest	03 nodi da N-Ovest	02 Nodi da S-Est	03 Nodi da S-Est	03 Nodi da Est
	Temperature	-03 °C	-03 °C	-03 °C	-03 °C	-03 °C	-03 °C
	Temp. percepita	-6 °C	-7 °C	-5 °C	-4 °C	-5 °C	-5 °C
Zero termico		2200-2400 m.	2300-2500 m.	2400-2600 m.	2400-2600 m.	2400-2600 m.	2400-2600 m.
Fenomeno		—	—	—	—	—	—
Stato del cielo							

SETTORE GRANDI MASSICCI APPENNINICI E APPENNINO ABRUZZESE

PREVISIONE METEO – BOLLETTINO VALANGHE - EMESSO ALLE ORE 14:00 del 18/12/2020

a cura del **SERVIZIO METEO DELL'AERONAUTICA MILITARE**

SOTTOSETTORE MAIELLA

Quota		19/12/2020 h6:00	19/12/2020 h12:00	19/12/2020 h18:00	20/12/2020 h6:00	20/12/2020 h12:00	20/12/2020 h18:00
1000	Venti	01 Nodi da Est	00 Calma	00 Calma	01 Nodi da Nord	00 Calma	01 Nodi da Est
	Temperature	+01 °C	+03 °C	+03 °C	+02 °C	+03 °C	+02 °C
	Temp. percepita	2 °C	15 °C	15 °C	3 °C	15 °C	3 °C
2000	Venti	00 Calma	01 Nodi da Ovest	00 Calma	02 Nodi da Nord	01 Nodi da Est	01 Nodi da Est
	Temperature	+01 °C	+02 °C	+03 °C	+02 °C	+03 °C	+02 °C
	Temp. percepita	14 °C	3 °C	15 °C	1 °C	4 °C	3 °C
3000	Venti	03 Nodi da Ovest	03 Nodi da Ovest	03 nodi da N-Ovest	03 Nodi da N-Est	01 Nodi da S-Est	03 Nodi da Est
	Temperature	-02 °C	-03 °C	-03 °C	-03 °C	-03 °C	-03 °C
	Temp. percepita	-4 °C	-5 °C	-5 °C	-5 °C	-3 °C	-5 °C
Zero termico		1800-2000 m.	2300-2500 m.	2300-2500 m.	2100-2300 m.	2400-2600 m.	2300-2500 m.
Fenomeno		—	—	—	—	—	—
Stato del cielo							

SOTTOSETTORE APP.NO MOLISANO

Quota		19/12/2020 h6:00	19/12/2020 h12:00	19/12/2020 h18:00	20/12/2020 h6:00	20/12/2020 h12:00	20/12/2020 h18:00
1000	Venti	01 Nodi da Nord	00 Calma	02 nodi da N-Ovest	01 Nodi da Nord	01 Nodi da Nord	01 Nodi da Nord
	Temperature	+06 °C	+07 °C	+05 °C	+07 °C	+08 °C	+08 °C
	Temp. percepita	7 °C	17 °C	5 °C	8 °C	9 °C	9 °C
2000	Venti	02 nodi da N-Ovest	02 nodi da N-Ovest	02 Nodi da Nord	05 Nodi da N-Est	01 Nodi da Est	02 Nodi da Est
	Temperature	+02 °C	+02 °C	+03 °C	+02 °C	+02 °C	+03 °C
	Temp. percepita	1 °C	1 °C	2 °C	-1 °C	3 °C	2 °C
3000	Venti	04 Nodi da Ovest	04 Nodi da Ovest	02 nodi da N-Ovest	01 Nodi da S-Est	02 Nodi da Est	03 Nodi da Est
	Temperature	-02 °C	-02 °C	-02 °C	-03 °C	-02 °C	-03 °C
	Temp. percepita	-5 °C	-5 °C	-3 °C	-3 °C	-3 °C	-5 °C
Zero termico		2300-2500 m.	2400-2600 m.	2500-2700 m.	2400-2600 m.	2400-2600 m.	2500-2700 m.
Fenomeno		—	—	—	—	—	—
Stato del cielo							

LEGENDA FENOMENI

—	Assenza Fenomeni		Nebbia		Foschia		Pioggia debole		Pioggia moderata		Pioggia forte		Temporale
	Nevicata Debole		Nevicata moderata		Nevicata Forte								

STATO DEL CIELO

	Sereno		Poco nuvoloso		Nuvoloso		Molto nuvoloso		Coperto
--	--------	--	---------------	--	----------	--	----------------	--	---------

SETTORE GRANDI MASSICCI APPENNINICI E APPENNINO ABRUZZESE

BOLLETTINO VALANGHE - EMESSO ALLE ORE 14:00 del 18/12/2020

a cura del **Servizio METEOMONT dell'ARMA dei CARABINIERI**
in collaborazione con il **Servizio Meteo dell'Aeronautica Militare**

Parametri meteorivometrici registrati presso i campi di rilevamento il 18/12/2020

Localita'	Comune	Quota (Mslm)	Altezza neve (in cm)	Neve caduta nelle 24 ore (in cm)	Temp. Min. (°C)	Temp. Max. (°C)	Condizioni del tempo
SAN PAOLO	ACQUASANTA TERME (AP)	960	0	0	+3	+13	Assenza di precipitazioni
PESCHIERE	AMATRICE (RI)	1270	0	0	+1	+14	Assenza di precipitazioni
CAIDURO	CITTAREALE (RI)	1300	5	0	N.P.	N.P.	Assenza di precipitazioni
VALLONINA	LEONESSA (RI)	1350	13	0	N.P.	N.P.	Assenza di precipitazioni
SELLA DEL VENTO DI M. TERMINILLO	RIETI (RI)	1670	41	0	N.P.	N.P.	Assenza di precipitazioni
CAMPO STAFFI	FILETTINO (FR)	1823	40	0	-5	+6	Assenza di precipitazioni
CAMPOCATINO	GUARCINO (FR)	1790	33	0	0	+11	Assenza di precipitazioni
PRATI DI MEZZO	PICINISCO (FR)	1430	5	0	-2	+7	Assenza di precipitazioni
QUARTARANA	CAMPO DI GIOVE (AQ)	1200	0	N.P.	N.P.	N.P.	Assenza di precipitazioni
S. DONATO	CASTEL DEL MONTE (AQ)	1400	0	0	-1	+9	Assenza di precipitazioni
CAMPO IMPERATORE	L'AQUILA (AQ)	2135	33	0	-5	+10	Assenza di precipitazioni
CROCETTA-CAMPO FELICE	LUCOLI (AQ)	1573	0	0	N.P.	N.P.	Assenza di precipitazioni
PASSO LE FORCHE	MAGLIANO DE' MARSII (AQ)	1276	0	0	-5	+12	Assenza di precipitazioni
FORCA D'ACERO	PESCASSEROLI (AQ)	1480	18	0	-5	+8	Assenza di precipitazioni
VALLE GELATA	PESCOCOSTANZO (AQ)	1466	0	0	N.P.	N.P.	Assenza di precipitazioni
LA PESCHINA	RIVISONDOLI (AQ)	1470	0	0	-3	+6	Assenza di precipitazioni
PIANO AREMOGNA	ROCCARASO (AQ)	1456	0	0	-10	+12	Assenza di precipitazioni
COPPO DELL'ORSO	VILLETTA BARREA (AQ)	1520	6	0	-2	+10	Assenza di precipitazioni
COLLE SAN GIACOMO	CIVITELLA DEL TRONTO (TE)	1075	0	0	N.P.	N.P.	Assenza di precipitazioni
FAVACCHIOLE	CROGNALETO (TE)	1016	0	0	+1	+9	Assenza di precipitazioni
PRATO SELVA	FANO ADRIANO (TE)	1355	0	0	+1	+10	Assenza di precipitazioni
PIANO SAN PIETRO	ISOLA DEL GRAN SASSO D'ITALIA (TE)	950	0	0	N.P.	N.P.	Assenza di precipitazioni
PRATI DI TIVO	PIETRACAMELA (TE)	1380	0	0	N.P.	N.P.	Assenza di precipitazioni
PASSO LANCIANO	LETTOMANOPPELLO (PE)	1300	0	0	N.P.	N.P.	Assenza di precipitazioni
PASSO SAN LEONARDO	SANT'EUFEMIA A MAIELLA (PE)	1215	0	0	N.P.	N.P.	Assenza di precipitazioni
MAIELLETTA MAMMA ROSA	PRETORO (CH)	1650	15	0	N.P.	N.P.	Assenza di precipitazioni
CAMPITELLO MATESE	SAN MASSIMO (CB)	1429	5	0	N.P.	N.P.	Assenza di precipitazioni
PRATO GENTILE	CAPRACOTTA (IS)	1490	N.P.	N.P.	N.P.	N.P.	Assenza di precipitazioni
VALLE FIORITA	PIZZONE (IS)	1436	0	0	-4	+9	Assenza di precipitazioni
MIMOLA	SCANNO (AQ)	1495	N.P.	N.P.	N.P.	N.P.	Assenza di precipitazioni

(*) Rilevi fuori campo.