



**SETTORE GRANDI MASSICCI APPENNINICI E APPENNINO ABRUZZESE**

BOLLETTINO VALANGHE - EMESSO ALLE ORE 14:00 del 01/04/2020

a cura del Servizio METEOMONT dell'ARMA dei CARABINIERI

in collaborazione con il Servizio Meteo dell'Aeronautica Militare

SITUAZIONE alle 14.00 del 01/04/2020

DISTRIBUZIONE PERICOLO: DA MODERATO 2 A MARCATO 3.

TIPO DI PERICOLO: NEVE VENTATA - VENTO CON NEVE FRESCA FREDDA, ASCIUTTA E A DEBOLE COESIONE NEVE FRESCA - STRATI DI NEVE CHE SI SOVRAPPONGONO CON TEMPERATURE MOLTO DIFFERENTI



SOTTOSETTORE	PROBLEMA	ESPOSIZIONI PIU' CRITICHE	QUOTE PIU' CRITICHE	QUOTA NEVE m.		ALTEZZA NEVE		
				NORD	SUD	NEVE cm.	NEVE FRESCA cm.	QUOTA
APP.NO LAZIALE MONTE TERMINILLO				1500	1600	011	007	1800
LAGA GRAN SASSO				600	600	057	011	1400
MAIELLA				600	700	053	013	1300
APP.NO MOLISANO				500	500	057	026	1450
VELINO SIRENTE P.N. ABRUZZO				1000	1000	035	010	1550

**MANTO NEVOSO** - Strati superficiali di neve asciutta su preesistenti croste da fusione e rigelo e da vento. Il manto nevoso è in generale moderatamente consolidato su molti pendii. IN RELAZIONE ALL'EMERGENZA COVID-19 SI RAMMENTA CHE NON E' CONSENTITO SVOLGERE ATTIVITA' LUDICA O RICREATIVA ALL'APERTO. IL MONITORAGGIO DEL PERICOLO VALANGHE CONTINUERA' AD ESSERE GARANTITO PER LA VALUTAZIONE DEL RISCHIO IN AREE ANTROPIZZATE AI FINI DI PROTEZIONE CIVILE A SUPPORTO DEI CENTRI FUNZIONALI REGIONALI E DELLE COMMISSIONI VALANGHE LOCALI. IL PROSSIMO BOLLETTINO VERRA' EMESSO ENTRO LE ORE 14:00 DI GIOVEDI' 02 APRILE 2020.

**PREVISIONI**

SOTTOSETTORE	02/04/2020				03/04/2020				04/04/2020			
	GRADO DI PERICOLO	PROBLEMA	ESPOSIZIONI PIU' CRITICHE	QUOTE PIU' CRITICHE	GRADO DI PERICOLO	PROBLEMA	ESPOSIZIONI PIU' CRITICHE	QUOTE PIU' CRITICHE	GRADO DI PERICOLO	PROBLEMA	ESPOSIZIONI PIU' CRITICHE	QUOTE PIU' CRITICHE
APP.NO LAZIALE MONTE TERMINILLO												
LAGA GRAN SASSO												
MAIELLA												
APP.NO MOLISANO												



**SETTORE GRANDI MASSICCI APPENNINICI E APPENNINO ABRUZZESE**

BOLLETTINO VALANGHE - EMESSO ALLE ORE 14:00 del 01/04/2020

a cura del Servizio METEOMONT dell'ARMA dei CARABINIERI

in collaborazione con Servizio Meteo dell'Aeronautica Militare

**PREVISIONI**

SOTTOSETTORE	02/04/2020				03/04/2020				04/04/2020			
	GRADO DI PERICOLO	PROBLEMA	ESPOSIZIONI PIU' CRITICHE	QUOTE PIU' CRITICHE	GRADO DI PERICOLO	PROBLEMA	ESPOSIZIONI PIU' CRITICHE	QUOTE PIU' CRITICHE	GRADO DI PERICOLO	PROBLEMA	ESPOSIZIONI PIU' CRITICHE	QUOTE PIU' CRITICHE
VELINO SIRENTE P.N. ABRUZZO												

**SCALA EUROPEA DEL GRADO DI PERICOLO VALANGHE**

**EUROPEAN AVALANCHE WARNING SERVICE**

5 - Molto Forte	4 - Forte	3 - Marcato	2 - Moderato	1 - Debole	No neve	No Info
-----------------	-----------	-------------	--------------	------------	---------	---------

**LEGENDA PROBLEMA**

Neve fresca	Neve ventata	Neve vecchia	Neve bagnata	Slittamento	No info
-------------	--------------	--------------	--------------	-------------	---------

**AVVERTENZE**

A seguito dell'attività eolica registrata sono da evitare le zone di accumulo, conche, canali, cambi di pendenza e pendii sotto vento in genere. Meteomont rammenta ARTVA, pala e sonda sempre al seguito.







Il bollettino e' realizzato su scala sinottica-regionale (standard EAWS), la sua consultazione non puo' escludere in alcun modo la necessita' di una seria e capace valutazione locale del pericolo (singolo pendio) che puo' essere anche sensibilmente diverso.

**SETTORE GRANDI MASSICCI APPENNINICI E APPENNINO ABRUZZESE**







PREVISIONE METEO – BOLLETTINO VALANGHE - EMESSO ALLE ORE 14:00 del 01/04/2020

a cura del **SERVIZIO METEO DELL'AERONAUTICA MILITARE**







**SOTTOSETTORE LAGA GRAN SASSO**

Quota		02/04/2020 h6:00	02/04/2020 h12:00	02/04/2020 h18:00	03/04/2020 h6:00	03/04/2020 h12:00	03/04/2020 h18:00
1000	Venti	02 Nodi da Ovest	00 Calma	01 Nodi da Ovest	01 Nodi da N-Est	02 Nodi da N-Est	01 Nodi da N-Est
	Temperature	-03 °C	+00 °C	+01 °C	+01 °C	+04 °C	+01 °C
	Temp. percepita	-4 °C	13 °C	2 °C	2 °C	4 °C	2 °C
2000	Venti	02 Nodi da Nord	02 Nodi da Ovest	05 Nodi da Ovest	02 Nodi da N-Est	00 Calma	02 nodi da N-Ovest
	Temperature	-04 °C	-04 °C	-03 °C	-02 °C	-03 °C	-01 °C
	Temp. percepita	-5 °C	-5 °C	-7 °C	-3 °C	11 °C	-2 °C
3000	Venti	06 Nodi da Nord	03 Nodi da Nord	03 Nodi da Nord	02 Nodi da N-Est	02 Nodi da Nord	06 Nodi da Nord
	Temperature	-03 °C	-04 °C	-04 °C	-06 °C	-06 °C	-05 °C
	Temp. percepita	-7 °C	-6 °C	-6 °C	-8 °C	-8 °C	-10 °C
Zero termico		0000-0200 m.	1000-1200 m.	1500-1700 m.	1200-1400 m.	1400-1600 m.	1200-1400 m.
Fenomeno		—	—	—	—	—	—
Stato del cielo							

**SOTTOSETTORE MAIELLA**

Quota		02/04/2020 h6:00	02/04/2020 h12:00	02/04/2020 h18:00	03/04/2020 h6:00	03/04/2020 h12:00	03/04/2020 h18:00
1000	Venti	01 Nodi da S-Est	01 Nodi da Nord	01 nodi da N-Ovest	01 Nodi da S-Est	01 Nodi da N-Est	01 nodi da N-Ovest
	Temperature	-05 °C	-01 °C	-01 °C	-03 °C	+00 °C	-01 °C
	Temp. percepita	-5 °C	0 °C	0 °C	-3 °C	1 °C	0 °C
2000	Venti	01 Nodi da S-Est	01 Nodi da Nord	01 Nodi da Ovest	01 Nodi da Est	01 Nodi da Est	02 nodi da N-Ovest
	Temperature	-05 °C	-02 °C	-02 °C	-03 °C	-01 °C	-02 °C
	Temp. percepita	-5 °C	-2 °C	-2 °C	-3 °C	0 °C	-3 °C
3000	Venti	05 nodi da N-Ovest	05 nodi da N-Ovest	03 nodi da N-Ovest	02 Nodi da Nord	03 nodi da N-Ovest	05 Nodi da Nord
	Temperature	-04 °C	-04 °C	-04 °C	-05 °C	-05 °C	-06 °C
	Temp. percepita	-8 °C	-8 °C	-6 °C	-6 °C	-8 °C	-10 °C
Zero termico		0600-0800 m.	1800-2000 m.	1600-1800 m.	1300-1500 m.	1800-2000 m.	1600-1800 m.
Fenomeno		—	—	—	—	—	—
Stato del cielo							

**SOTTOSETTORE VELINO SIRENTE P.N. ABRUZZO**

Quota		02/04/2020 h6:00	02/04/2020 h12:00	02/04/2020 h18:00	03/04/2020 h6:00	03/04/2020 h12:00	03/04/2020 h18:00
1000	Venti	01 Nodi da Sud	00 Calma	01 Nodi da S-Ovest	01 Nodi da N-Est	02 Nodi da S-Est	01 Nodi da Nord
	Temperature	-04 °C	-01 °C	+00 °C	-02 °C	+03 °C	+01 °C
	Temp. percepita	-4 °C	13 °C	1 °C	-2 °C	2 °C	2 °C
2000	Venti	01 nodi da Ovest	01 nodi da N-Ovest	02 Nodi da Ovest	01 Nodi da Est	02 Nodi da S-Est	01 nodi da Ovest
	Temperature	-05 °C	-04 °C	-03 °C	-03 °C	-01 °C	-01 °C
	Temp. percepita	-5 °C	-4 °C	-4 °C	-3 °C	-2 °C	0 °C
3000	Venti	07 nodi da N-Ovest	04 nodi da N-Ovest	03 nodi da N-Ovest	01 Nodi da Ovest	01 nodi da N-Ovest	07 Nodi da Nord
	Temperature	-03 °C	-03 °C	-03 °C	-05 °C	-05 °C	-06 °C
	Temp. percepita	-8 °C	-6 °C	-5 °C	-5 °C	-5 °C	-11 °C
Zero termico		0400-0600 m.	1500-1700 m.	1600-1800 m.	1300-1500 m.	1800-2000 m.	1400-1600 m.
Fenomeno		—	—	—	—	—	—
Stato del cielo							

**SETTORE GRANDI MASSICCI APPENNINICI E APPENNINO ABRUZZESE**

PREVISIONE METEO – BOLLETTINO VALANGHE - EMESSO ALLE ORE 14:00 del 01/04/2020

a cura del **SERVIZIO METEO DELL'AERONAUTICA MILITARE**

**SOTTOSETTORE APP.NO MOLISANO**

Quota		02/04/2020 h6:00	02/04/2020 h12:00	02/04/2020 h18:00	03/04/2020 h6:00	03/04/2020 h12:00	03/04/2020 h18:00
1000	Venti	02 Nodi da N-Est	01 Nodi da Sud	01 Nodi da N-Est	01 Nodi da N-Est	02 Nodi da N-Est	03 Nodi da N-Est
	Temperature	-03 °C	+01 °C	+01 °C	+00 °C	+03 °C	+02 °C
	Temp. percepita	-4 °C	2 °C	2 °C	1 °C	2 °C	0 °C
2000	Venti	02 nodi da N-Ovest	01 Nodi da S-Est	02 Nodi da S-Est	01 Nodi da Sud	02 Nodi da N-Est	02 Nodi da Nord
	Temperature	-04 °C	-05 °C	-03 °C	-02 °C	-03 °C	-01 °C
	Temp. percepita	-5 °C	-5 °C	-4 °C	-2 °C	-4 °C	-2 °C
3000	Venti	07 nodi da N-Ovest	05 nodi da N-Ovest	04 nodi da Ovest	03 Nodi da Ovest	02 nodi da N-Ovest	06 Nodi da N-Est
	Temperature	-03 °C	-03 °C	-03 °C	-05 °C	-05 °C	-06 °C
	Temp. percepita	-8 °C	-7 °C	-6 °C	-8 °C	-6 °C	-11 °C
Zero termico		0700-0900 m.	1300-1500 m.	1200-1400 m.	1100-1300 m.	1500-1700 m.	1700-1900 m.
Fenomeno		—	—	—	—	—	—
Stato del cielo							

**SOTTOSETTORE APP.NO LAZIALE MONTE TERMINILLO**

Quota		02/04/2020 h6:00	02/04/2020 h12:00	02/04/2020 h18:00	03/04/2020 h6:00	03/04/2020 h12:00	03/04/2020 h18:00
1000	Venti	01 Nodi da Sud	01 nodi da Ovest	01 Nodi da S-Ovest	01 Nodi da N-Est	01 Nodi da Est	01 Nodi da Est
	Temperature	-02 °C	+02 °C	+00 °C	-01 °C	+04 °C	+01 °C
	Temp. percepita	-2 °C	3 °C	1 °C	0 °C	5 °C	2 °C
2000	Venti	01 Nodi da S-Ovest	01 Nodi da Ovest	02 Nodi da S-Ovest	01 Nodi da N-Est	01 Nodi da Est	02 Nodi da Est
	Temperature	-04 °C	-04 °C	-03 °C	-02 °C	-02 °C	-01 °C
	Temp. percepita	-4 °C	-4 °C	-4 °C	-2 °C	-2 °C	-2 °C
3000	Venti	07 Nodi da Nord	03 Nodi da Nord	03 Nodi da Nord	02 Nodi da N-Est	02 Nodi da N-Est	07 Nodi da Nord
	Temperature	-04 °C	-04 °C	-04 °C	-06 °C	-06 °C	-05 °C
	Temp. percepita	-9 °C	-6 °C	-6 °C	-8 °C	-8 °C	-10 °C
Zero termico		0900-1100 m.	1400-1600 m.	1000-1200 m.	1300-1500 m.	1700-1900 m.	1300-1500 m.
Fenomeno		—	—	—	—	—	—
Stato del cielo							

**LEGENDA FENOMENI**

—	Assenza Fenomeni		Nebbia		Foschia		Pioggia debole		Pioggia moderata		Pioggia forte		Temporale
	Nevicata Debole		Nevicata moderata		Nevicata Forte								

**STATO DEL CIELO**

	Sereno		Poco nuvoloso		Nuvoloso		Molto nuvoloso		Coperto
--	--------	--	---------------	--	----------	--	----------------	--	---------

**SETTORE GRANDI MASSICCI APPENNINICI E APPENNINO ABRUZZESE**

BOLLETTINO VALANGHE - EMESSO ALLE ORE 14:00 del 01/04/2020

a cura del Servizio METEOMONT dell'ARMA dei CARABINIERI

in collaborazione con il Servizio Meteo dell'Aeronautica Militare

**Parametri meteorivometrici registrati presso i campi di rilevamento il 01/04/2020**

Localita'	Comune	Quota (Mslm)	Altezza neve (in cm)	Neve caduta nelle 24 ore (in cm)	Temp. Min. (°C)	Temp. Max. (°C)	Condizioni del tempo
<b>SAN PAOLO</b>	ACQUASANTA TERME (AP)	960	5	5	-4	+2	Assenza di precipitazioni
<b>PESCHIERE</b>	AMATRICE (RI)	1270	8	8	-5	+2	Precipitazioni all'orizzonte (pioggia, neve, grandine, temporali) ma non sulla stazione
<b>CAIDURO</b>	CITTAREALE (RI)	1300	2	2	N.P.	N.P.	Assenza di precipitazioni
<b>VALLONINA</b>	LEONESSA (RI)	1350	4	4	N.P.	N.P.	Assenza di precipitazioni
<b>SELLA DEL VENTO DI M. TERMINILLO</b>	RIETI (RI)	1670	2	1	-8	+2	Assenza di precipitazioni
<b>CAMPO STAFFI</b>	FILETTINO (FR)	1823	4	Tracce di neve	-7	0	Assenza di precipitazioni
<b>CAMPOCATINO</b>	GUARCINO (FR)	1790	11	7	-9	+4	Assenza di precipitazioni
<b>PRATI DI MEZZO</b>	PICINISCO (FR)	1430	17	15	-6	-3	Pioggia debole continua
<b>QUARTARANA</b>	CAMPO DI GIOVE (AQ)	1200	38	13	-4	+4	Nevicata moderata
<b>S. DONATO</b>	CASTEL DEL MONTE (AQ)	1400	23	7	-5	+2	Nevicata debole intermittente
<b>Macchia Grande*</b>	L'AQUILA (AQ)	1150	6	6	N.P.	N.P.	Nevicata debole intermittente
<b>CROCETTA-CAMPO FELICE</b>	LUCOLI (AQ)	1573	10	10	-10	+4	Assenza di precipitazioni
<b>FORCA D'ACERO</b>	PESCASSEROLI (AQ)	1480	23	12	-8	-3	Nevicata debole intermittente
<b>VALLE GELATA</b>	PESCOCOSTANZO (AQ)	1466	13	9	-5	+2	Nevicata debole continua
<b>LA PESCHINA</b>	RIVISONDOLI (AQ)	1470	19	2	-5	+8	Nevicata debole intermittente
<b>PIANO AREMOGNA</b>	ROCCARASO (AQ)	1456	18	2	-6	+10	Nevicata debole intermittente
<b>COPPO DELL'ORSO</b>	VILLETTA BARREA (AQ)	1520	35	10	-8	+1	Nevicata forte
<b>COLLE SAN GIACOMO</b>	CIVITELLA DEL TRONTO (TE)	1075	18	7	N.P.	N.P.	Assenza di precipitazioni
<b>FAVACCHIOLE</b>	CROGNALETO (TE)	1016	14	8	-4	+2	Nevicata debole intermittente
<b>PRATO SELVA</b>	FANO ADRIANO (TE)	1355	48	11	N.P.	N.P.	Nevicata debole intermittente
<b>PIANO SAN PIETRO</b>	ISOLA DEL GRAN SASSO D'ITALIA (TE)	950	3	3	-5	+1	Assenza di precipitazioni
<b>Prati di Tivo*</b>	PIETRACAMELA (TE)	1473	56	10	N.P.	N.P.	Nevicata debole intermittente
<b>PRATI DI TIVO</b>	PIETRACAMELA (TE)	1380	57	11	-6	0	Nevicata debole intermittente
<b>CEPPO</b>	ROCCA SANTA MARIA (TE)	1349	38	7	-6	+1	Nevicata debole intermittente
<b>RIGOPIANO</b>	FARINDOLA (PE)	1135	12	10	N.P.	N.P.	Nevicata debole intermittente
<b>PASSO LANCIANO</b>	LETTOMANOPPELLO (PE)	1300	53	13	-6	-1	Nevicata debole intermittente

<b>PASSO SAN LEONARDO</b>	SANT'EUFEMIA A MAIELLA (PE)	1215	38	19	-5	+1	Nevicata debole intermittente
<b>VALLE DEL SOLE</b>	PIZZOFERRATO (CH)	1440	16	8	-6	0	Assenza di precipitazioni
<b>MAIELLETTA MAMMA ROSA</b>	PRETORO (CH)	1650	70	5	-9	0	Scaccianeve (tormenta) sulla stazione
<b>CAMPITELLO MATESE</b>	SAN MASSIMO (CB)	1429	57	26	-7	0	Assenza di precipitazioni
<b>PRATO GENTILE</b>	CAPRACOTTA (IS)	1490	25	N.P.	N.P.	N.P.	Assenza di precipitazioni
<b>PESCOENNATARO</b>	PESCOENNATARO (IS)	1220	10	0	N.P.	N.P.	Assenza di precipitazioni
<b>VALLE FIORITA</b>	PIZZONE (IS)	1436	32	20	-6	+5	Nevicata debole intermittente
<b>MARSIA</b>	TAGLIACOZZO (AQ)	1450	3	3	N.P.	N.P.	Assenza di precipitazioni
<b>VALICO DELLA FORCHETTA</b>	PALENA (CH)	1270	18	3	-6	+6	Nebbia con cielo non visibile

(\*) Rilievi fuori campo.