

**SETTORE GRANDI MASSICCI APPENNINICI E APPENNINO ABRUZZESE**

BOLLETTINO VALANGHE - EMESSO ALLE ORE 14:00 del 13/03/2020

a cura del Servizio METEOMONT dell'ARMA dei CARABINIERI  
in collaborazione con il Servizio Meteo dell'Aeronautica Militare

SITUAZIONE alle 14.00 del 13/03/2020

DISTRIBUZIONE PERICOLO: DEBOLE 1.

TIPO DI PERICOLO: NEVE BAGNATA - SITUAZIONE PRIMAVERILE. IL MANTO NEVOSO SI UMIDIFICA VELOCEMENTE NEL CORSO DELLA GIORNATA



SOTTOSETTORE	PROBLEMA	ESPOSIZIONI PIU' CRITICHE	QUOTE PIU' CRITICHE	QUOTA NEVE m.		ALTEZZA NEVE		
				NORD	SUD	NEVE cm.	NEVE FRESCA cm.	QUOTA
APP.NO LAZIALE MONTE TERMINILLO				1600	1900	00 - 13	0	1350
LAGA GRAN SASSO				1700	2000	00 - 00	0	1380
MAIELLA				1700	2000	00 - 00	0	1650
APP.NO MOLISANO				1700	2100	00 - 00	0	1490
VELINO SIRENTE P.N. ABRUZZO				1600	2100	00 - 00	0	1520

**MANTO NEVOSO** - Strati di neve umida-bagnata a debole coesione e zone con poca neve. Il manto nevoso è in generale ben consolidato e stabile sulla maggioranza dei pendii. Le temperature superiori alle medie del periodo con lo zero termico oltre i 3000 metri in tutto il Settore stanno determinando una veloce consunzione del manto con conseguente innalzamento della quota neve, relegata oltre i 1500/1700 metri ed ai soli versanti freddi. Accumuli eolici potrebbero risultare instabili a causa dell'appesantimento dovuto al relativo caldo solo con forte sovraccarico e in isolati pendii. IN RELAZIONE ALL'EMERGENZA COVID-19 SI RAMMENTA DI RISPETTARE QUANTO DISPOSTO DAI DPCM 8 E 9 MARZO 2020. IL MONITORAGGIO DEL PERICOLO VALANGHE CONTINUERA' AD ESSERE GARANTITO PER LA VALUTAZIONE DEL RISCHIO IN AREE ANTROPIZZATE AI FINI DI PROTEZIONE CIVILE A SUPPORTO DEI CENTRI FUNZIONALI REGIONALI E DELLE COMMISSIONI VALANGHE LOCALI. IL PROSSIMO BOLLETTINO VERRA' EMESSO ENTRO LE ORE 14:00 DI LUNEDI' 16 MARZO 2020.

**PREVISIONI**

SOTTOSETTORE	14/03/2020				15/03/2020				16/03/2020			
	GRADO DI PERICOLO	PROBLEMA	ESPOSIZIONI PIU' CRITICHE	QUOTE PIU' CRITICHE	GRADO DI PERICOLO	PROBLEMA	ESPOSIZIONI PIU' CRITICHE	QUOTE PIU' CRITICHE	GRADO DI PERICOLO	PROBLEMA	ESPOSIZIONI PIU' CRITICHE	QUOTE PIU' CRITICHE
APP.NO LAZIALE MONTE TERMINILLO												
LAGA GRAN SASSO												
MAIELLA												
APP.NO MOLISANO												



**SETTORE GRANDI MASSICCI APPENNINICI E APPENNINO ABRUZZESE**

BOLLETTINO VALANGHE - EMESSO ALLE ORE 14:00 del 13/03/2020

a cura del Servizio METEOMONT dell'ARMA dei CARABINIERI

in collaborazione con Servizio Meteo dell'Aeronautica Militare

**PREVISIONI**

SOTTOSETTORE	14/03/2020				15/03/2020				16/03/2020			
	GRADO DI PERICOLO	PROBLEMA	ESPOSIZIONI PIU' CRITICHE	QUOTE PIU' CRITICHE	GRADO DI PERICOLO	PROBLEMA	ESPOSIZIONI PIU' CRITICHE	QUOTE PIU' CRITICHE	GRADO DI PERICOLO	PROBLEMA	ESPOSIZIONI PIU' CRITICHE	QUOTE PIU' CRITICHE
VELINO SIRENTE P.N. ABRUZZO												

**SCALA EUROPEA DEL GRADO DI PERICOLO VALANGHE**

**EUROPEAN AVALANCHE WARNING SERVICE**



**LEGENDA PROBLEMA**



**AVVERTENZE**









Il bollettino e' realizzato su scala sinottica-regionale (standard EAWS), la sua consultazione non puo' escludere in alcun modo la necessita' di una seria e capace valutazione locale del pericolo (singolo pendio) che puo' essere anche sensibilmente diverso.

**SETTORE GRANDI MASSICCI APPENNINICI E APPENNINO ABRUZZESE**









PREVISIONE METEO – BOLLETTINO VALANGHE - EMESSO ALLE ORE 14:00 del 13/03/2020

a cura del **SERVIZIO METEO DELL'AERONAUTICA MILITARE**








**SOTTOSETTORE LAGA GRAN SASSO**

Quota		14/03/2020 h6:00	14/03/2020 h12:00	14/03/2020 h18:00	15/03/2020 h6:00	15/03/2020 h12:00	15/03/2020 h18:00
1000	Venti	01 Nodi da Nord	02 Nodi da N-Est	01 Nodi da Est	03 Nodi da Est	03 Nodi da N-Est	02 Nodi da N-Est
	Temperature	+05 °C	+09 °C	+05 °C	+01 °C	+01 °C	+00 °C
	Temp. percepita	6 °C	9 °C	6 °C	-1 °C	-1 °C	-1 °C
2000	Venti	05 Nodi da S-Ovest	07 Nodi da S-Ovest	03 Nodi da S-Ovest	05 Nodi da N-Est	06 Nodi da N-Est	06 Nodi da N-Est
	Temperature	+05 °C	+05 °C	+03 °C	-03 °C	-05 °C	-03 °C
	Temp. percepita	3 °C	2 °C	2 °C	-7 °C	-10 °C	-7 °C
3000	Venti	11 Nodi da Ovest	11 Nodi da Ovest	11 Nodi da Ovest	06 nodi da N-Ovest	11 Nodi da Nord	11 Nodi da Nord
	Temperature	+00 °C	-01 °C	-02 °C	-07 °C	-05 °C	-02 °C
	Temp. percepita	-5 °C	-7 °C	-8 °C	-12 °C	-12 °C	-8 °C
Zero termico		2800-3000 m.	2700-2900 m.	2300-2500 m.	1200-1400 m.	1200-1400 m.	1200-1400 m.
Fenomeno		—	—	—			—
Stato del cielo							

**SOTTOSETTORE MAIELLA**

Quota		14/03/2020 h6:00	14/03/2020 h12:00	14/03/2020 h18:00	15/03/2020 h6:00	15/03/2020 h12:00	15/03/2020 h18:00
1000	Venti	01 Nodi da Ovest	00 Calma	00 Calma	03 nodi da N-Ovest	03 nodi da N-Ovest	03 Nodi da Nord
	Temperature	+07 °C	+07 °C	+05 °C	-03 °C	-03 °C	-04 °C
	Temp. percepita	8 °C	17 °C	16 °C	-5 °C	-5 °C	-6 °C
2000	Venti	01 Nodi da Ovest	01 Nodi da S-Ovest	01 Nodi da S-Ovest	05 nodi da N-Ovest	05 nodi da N-Ovest	05 Nodi da Nord
	Temperature	+06 °C	+06 °C	+04 °C	-04 °C	-04 °C	-04 °C
	Temp. percepita	7 °C	7 °C	5 °C	-8 °C	-8 °C	-8 °C
3000	Venti	08 Nodi da Ovest	09 Nodi da Ovest	08 Nodi da Ovest	05 nodi da N-Ovest	07 nodi da N-Ovest	09 Nodi da Nord
	Temperature	+00 °C	-01 °C	-02 °C	-05 °C	-06 °C	-05 °C
	Temp. percepita	-4 °C	-6 °C	-7 °C	-9 °C	-11 °C	-11 °C
Zero termico		2900-3100 m.	2800-3000 m.	2700-2900 m.	1400-1600 m.	1500-1700 m.	1300-1500 m.
Fenomeno		—		—		—	—
Stato del cielo							

**SOTTOSETTORE VELINO SIRENTE P.N. ABRUZZO**

Quota		14/03/2020 h6:00	14/03/2020 h12:00	14/03/2020 h18:00	15/03/2020 h6:00	15/03/2020 h12:00	15/03/2020 h18:00
1000	Venti	01 Nodi da S-Ovest	03 Nodi da S-Ovest	01 Nodi da S-Ovest	03 Nodi da Nord	04 Nodi da Nord	04 Nodi da Nord
	Temperature	+06 °C	+09 °C	+06 °C	-01 °C	+00 °C	-02 °C
	Temp. percepita	7 °C	8 °C	7 °C	-3 °C	-3 °C	-5 °C
2000	Venti	02 Nodi da Ovest	04 Nodi da Ovest	02 Nodi da Ovest	06 Nodi da Nord	06 Nodi da Nord	08 Nodi da Nord
	Temperature	+07 °C	+06 °C	+05 °C	-02 °C	-03 °C	-01 °C
	Temp. percepita	7 °C	4 °C	5 °C	-6 °C	-7 °C	-6 °C
3000	Venti	11 Nodi da Ovest	11 Nodi da Ovest	10 Nodi da Ovest	06 Nodi da Ovest	06 nodi da N-Ovest	10 Nodi da Nord
	Temperature	+00 °C	+00 °C	-01 °C	-06 °C	-06 °C	-04 °C
	Temp. percepita	-5 °C	-5 °C	-6 °C	-11 °C	-11 °C	-10 °C
Zero termico		3000-3200 m.	2900-3100 m.	2700-2900 m.	1500-1700 m.	1300-1500 m.	1300-1500 m.
Fenomeno		—	—	—		—	—
Stato del cielo							

**SETTORE GRANDI MASSICCI APPENNINICI E APPENNINO ABRUZZESE**

PREVISIONE METEO – BOLLETTINO VALANGHE - EMESSO ALLE ORE 14:00 del 13/03/2020

a cura del **SERVIZIO METEO DELL'AERONAUTICA MILITARE**

**SOTTOSETTORE APP.NO MOLISANO**

Quota		14/03/2020 h6:00	14/03/2020 h12:00	14/03/2020 h18:00	15/03/2020 h6:00	15/03/2020 h12:00	15/03/2020 h18:00
1000	Venti	01 Nodi da Sud	02 Nodi da S-Ovest	00 Calma	04 Nodi da N-Est	05 Nodi da N-Est	06 Nodi da N-Est
	Temperature	+09 °C	+10 °C	+08 °C	+02 °C	+02 °C	+01 °C
	Temp. percepita	10 °C	10 °C	18 °C	0 °C	-1 °C	-2 °C
2000	Venti	05 Nodi da Ovest	07 Nodi da Ovest	09 nodi da Ovest	04 Nodi da N-Est	07 Nodi da N-Est	10 Nodi da Nord
	Temperature	+08 °C	+07 °C	+06 °C	+00 °C	-01 °C	-01 °C
	Temp. percepita	6 °C	5 °C	3 °C	-3 °C	-5 °C	-6 °C
3000	Venti	08 Nodi da Ovest	12 Nodi da Ovest	13 Nodi da Ovest	06 Nodi da Ovest	07 nodi da N-Ovest	10 Nodi da Nord
	Temperature	+01 °C	+01 °C	+00 °C	-05 °C	-06 °C	-02 °C
	Temp. percepita	-3 °C	-4 °C	-6 °C	-10 °C	-11 °C	-8 °C
Zero termico		3100-3300 m.	3000-3200 m.	2800-3000 m.	1800-2000 m.	1500-1700 m.	1200-1400 m.
Fenomeno		—	—	—	—	—	—
Stato del cielo							

**SOTTOSETTORE APP.NO LAZIALE MONTE TERMINILLO**

Quota		14/03/2020 h6:00	14/03/2020 h12:00	14/03/2020 h18:00	15/03/2020 h6:00	15/03/2020 h12:00	15/03/2020 h18:00
1000	Venti	02 Nodi da S-Est	03 Nodi da S-Ovest	01 Nodi da S-Ovest	03 Nodi da Est	03 Nodi da Est	03 Nodi da Est
	Temperature	+06 °C	+08 °C	+05 °C	+01 °C	+03 °C	+01 °C
	Temp. percepita	6 °C	7 °C	6 °C	-1 °C	2 °C	-1 °C
2000	Venti	03 Nodi da S-Ovest	04 Nodi da S-Ovest	01 Nodi da Sud	06 Nodi da N-Est	04 Nodi da Est	04 Nodi da Est
	Temperature	+06 °C	+04 °C	+03 °C	-01 °C	-02 °C	+01 °C
	Temp. percepita	5 °C	2 °C	4 °C	-5 °C	-5 °C	-1 °C
3000	Venti	10 Nodi da Ovest	11 Nodi da Ovest	09 Nodi da Ovest	08 nodi da N-Ovest	09 Nodi da Nord	07 Nodi da Nord
	Temperature	-01 °C	+00 °C	-01 °C	-07 °C	-06 °C	-03 °C
	Temp. percepita	-6 °C	-5 °C	-6 °C	-13 °C	-12 °C	-8 °C
Zero termico		2800-3000 m.	2900-3100 m.	2600-2800 m.	1200-1400 m.	1700-1900 m.	1600-1800 m.
Fenomeno		—	—	—	—	—	—
Stato del cielo							

**LEGENDA FENOMENI**

—	Assenza Fenomeni		Nebbia		Foschia		Pioggia debole		Pioggia moderata		Pioggia forte		Temporale
	Nevicata Debole		Nevicata moderata		Nevicata Forte								

**STATO DEL CIELO**

	Sereno		Poco nuvoloso		Nuvoloso		Molto nuvoloso		Coperto
--	--------	--	---------------	--	----------	--	----------------	--	---------

**SETTORE GRANDI MASSICCI APPENNINICI E APPENNINO ABRUZZESE**

BOLLETTINO VALANGHE - EMESSO ALLE ORE 14:00 del 13/03/2020

a cura del Servizio METEOMONT dell'ARMA dei CARABINIERI  
in collaborazione con il Servizio Meteo dell'Aeronautica Militare

**Parametri meteorivometrici registrati presso i campi di rilevamento il 13/03/2020**

Localita'	Comune	Quota (Mslm)	Altezza neve (in cm)	Neve caduta nelle 24 ore (in cm)	Temp. Min. (°C)	Temp. Max. (°C)	Condizioni del tempo
SAN PAOLO	ACQUASANTA TERME (AP)	960	0	0	+2	+19	Assenza di precipitazioni
PESCHIERE	AMATRICE (RI)	1270	0	0	+2	+20	Assenza di precipitazioni
CAIDURO	CITTAREALE (RI)	1300	0	0	N.P.	N.P.	Assenza di precipitazioni
VALLE DELLA META*	LEONESSA (RI)	2043	77	0	N.P.	N.P.	Assenza di precipitazioni
VALLONINA	LEONESSA (RI)	1350	0	0	N.P.	N.P.	Assenza di precipitazioni
SELLA DEL VENTO DI M. TERMINILLO	RIETI (RI)	1670	0	N.P.	+4	+14	Assenza di precipitazioni
CAMPO DELL'OSSO	SUBIACO (RM)	1550	0	0	+5	+12	Assenza di precipitazioni
CAMPO STAFFI	FILETTINO (FR)	1823	7	0	0	+10	Assenza di precipitazioni
CAMPOCATINO	GUARCINO (FR)	1790	13	0	+5	+11	Assenza di precipitazioni
PRATI DI MEZZO	PICINISCO (FR)	1430	0	0	+4	+12	Assenza di precipitazioni
QUARTARANA	CAMPO DI GIOVE (AQ)	1200	0	0	N.P.	N.P.	Assenza di precipitazioni
S. DONATO	CASTEL DEL MONTE (AQ)	1400	0	0	+4	+17	Assenza di precipitazioni
FORCA D'ACERO	PESCASSEROLI (AQ)	1480	0	0	+3	+18	Assenza di precipitazioni
VALLE GELATA	PESCOCOSTANZO (AQ)	1466	0	0	+1	+15	Assenza di precipitazioni
LA PESCHINA	RIVISONDOLI (AQ)	1470	0	0	+2	+14	Precipitazioni all'orizzonte (pioggia, neve, grandine, temporali) ma non sulla stazione
PIANO AREMOGNA	ROCCARASO (AQ)	1456	0	0	+2	+17	Assenza di precipitazioni
MONTE CALVO*	SCOPPITO (AQ)	1761	0	0	N.P.	N.P.	Assenza di precipitazioni
COPPO DELL'ORSO	VILLETTA BARREA (AQ)	1520	0	0	+3	+15	Assenza di precipitazioni
COLLE SAN GIACOMO	CIVITELLA DEL TRONTO (TE)	1075	0	0	N.P.	N.P.	Assenza di precipitazioni
FAVACCHIOLE	CROGNALETO (TE)	1016	0	0	N.P.	N.P.	Assenza di precipitazioni
PRATO SELVA	FANO ADRIANO (TE)	1355	0	N.P.	N.P.	N.P.	Assenza di precipitazioni
PIANO SAN PIETRO	ISOLA DEL GRAN SASSO D'ITALIA (TE)	950	0	0	+5	+20	Assenza di precipitazioni
PRATI DI TIVO	PIETRACAMELA (TE)	1380	0	N.P.	+4	+18	Assenza di precipitazioni
CEPPO	ROCCA SANTA MARIA (TE)	1349	0	N.P.	+8	+18	Assenza di precipitazioni
PASSO LANCIANO	LETTOMANOPPELLO (PE)	1300	0	0	+2	+18	Assenza di precipitazioni
PASSO SAN LEONARDO	SANT'EUFEMIA A MAIELLA (PE)	1215	0	0	+5	+20	Assenza di precipitazioni
MAIELLETTA MAMMA ROSA	PRETORO (CH)	1650	0	0	-5	+14	Assenza di precipitazioni
CAMPITELLO MATESE	SAN MASSIMO (CB)	1429	0	0	N.P.	N.P.	Assenza di precipitazioni
PRATO GENTILE	CAPRACOTTA (IS)	1490	0	N.P.	+3	+9	Assenza di precipitazioni
PESCOPENNATARO	PESCOPENNATARO (IS)	1220	0	0	N.P.	N.P.	Assenza di precipitazioni
VALLE FIORITA	PIZZONE (IS)	1436	0	0	+1	+15	Assenza di precipitazioni
MIMOLA	SCANNO (AQ)	1495	0	0	N.P.	N.P.	Assenza di precipitazioni
MARSIA	TAGLIACOZZO (AQ)	1450	0	N.P.	N.P.	N.P.	Assenza di precipitazioni
VALICO DELLA FORCHETTA	PALENA (CH)	1270	0	0	+4	+14	Assenza di precipitazioni

(\*) Rilievi fuori campo.