





In montagna con il Cai			
	Club Alpino Italiano Sezione Gran Sasso d'Italia Teramo		
			
Titolo Escursione: Monte Infornace e Monte Prena: la "Via Cieri"			Data 11/08/2019
Parco Nazionale del Gran Sasso e dei Monti della Laga			
<u>Itinerario</u>			
Dopo aver attraversato la Piana di Campo Imperatore, imbocchiamo la carrareccia denominata S255 dalla quale comincerà la nostra escursione. Lasciate le auto sotto la vecchia Miniera di Bitume (Lignite), cominciamo il percorso che aggira (destra orografica) il Monte Veticoso (1.876 m.s.l.m.). Imboccata La Canala arriviamo al bivio con il sentiero 255C, riconoscibile per la presenza di un manufatto con due pini e poco più avanti da una targa intitolata alla memoria del Maggiore Raffaele Cieri decorato al Valor Militare. Da qui parte la celeberrima ed omonima "Via Cieri" che, attraverso facili e divertenti roccette, sotto meravigliosi Pinnacoli e lo sguardo vigile del Gendarme, ci conduce fino alla cresta (2.040 m.s.l.m.) a est della vetta del Monte Infornace (2.469 m.s.l.m.) che andiamo a toccare. Dopo una breve sosta (15 minuti circa), riprendiamo il cammino nel tratto dell'aereo Sentiero del Centenario che collega il Monte Infornace alla vetta del Monte Prena (2.561 m.s.l.m.). Dopo la vera sosta, scendiamo per la Via Normale fino al Vado di Ferruccio e da qui alle auto.			
Località partenza Piana di Campo Imperatore		Incontro Sede Cai ore 6,45	Mezzo di trasporto Proprie auto
Dislivello	S: 1076 m.	D: 1087 m.	Lunghezza Km. 12,00 (a anello)
Durata	A. & R.	Ore 8 (circa)	Difficoltà EE
Tipo Segnaletica	r.b.r. <input checked="" type="checkbox"/>	r.g.r. <input checked="" type="checkbox"/>	altro <input type="checkbox"/> assente in parte <input checked="" type="checkbox"/>
Sentieri: S255 - 255C - 235 - 250 - Carta: 1:25.000 Parco Nazionale del Gran Sasso d'Italia			
Accompagnatori: Giorgio D'Egidio 347/5206748, Marco Faliero 347/4762986, Erika Iampieri 339/468416 e Francesco Romani 389/0741084.			
Attrezzatura: Casco , giacca impermeabile, scarponcini da trekking, zaino giornaliero, borraccia con almeno 2lt. d'acqua, bastoncini e pranzo al sacco. Condizione fisica: buona.			
N.B.: il percorso presenta brevi tratti di facile arrampicata (1°) e tratti di aerea cresta.			