



ESCURSIONE A CARATTERE SCIENTIFICO CULTURALE

DOMENICA 23 SETTEMBRE 2018


lungo il Cammino dei Briganti

escursione nelle terre dei briganti tra Marsica e Cicolano

COORDINATORI: O.N.C.N. ALBERTO LIBERATI,
A.E. MARIO CIMETTA

DATI TECNICI

| | |
|---------------------------------------|---|
| Località di partenza | San Donato di Tagliacozzo (AQ) - gps N42°05'36.9" E13°16'46.2" |
| Località di arrivo | Santo Stefano di Sante Marie (AQ) |
| Come raggiungere il punto di partenza | da L'Aquila (piazzale Meridiana) autostrada A24 uscita casello Magliano dei Marsi (prima di Avezzano) immettersi su SS. 5 Tiburtina (dir. Tagliacozzo), dopo 9 km svoltare a destra per San Donato fino al centro del paese (da L'Aquila ca. 53 km) |
| Come raggiungere il punto di arrivo | verrà lasciata un'autovettura nel punto di arrivo per facilitare il recupero delle macchine |
| Sviluppo itinerario | 9 km ca. (traversata) |
| itinerario | San Donato - Pomperanum - Scanzano - Colle Nerino - Santo Stefano |
| Dislivello in salita | 450 m ca. |
| Dislivello in discesa | 350 m ca. |
| quota minima | 930 m |
| quota massima | 1180 m |
| Tempo di percorrenza | 4 ore ca. |
| Interessi prevalenti | storico-artistici, antropologici, paesaggistici |
| Difficoltà | E (escursionistico) |
| Equipaggiamento | scarpe da trekking, zainetto, giacca a vento, maglione o pile, copricapo, occhiali da sole, acqua, panino |



domenica 23 settembre 2018

lungo il Cammino dei Briganti

escursione nella terra dei briganti tra Marsica e Cicolano



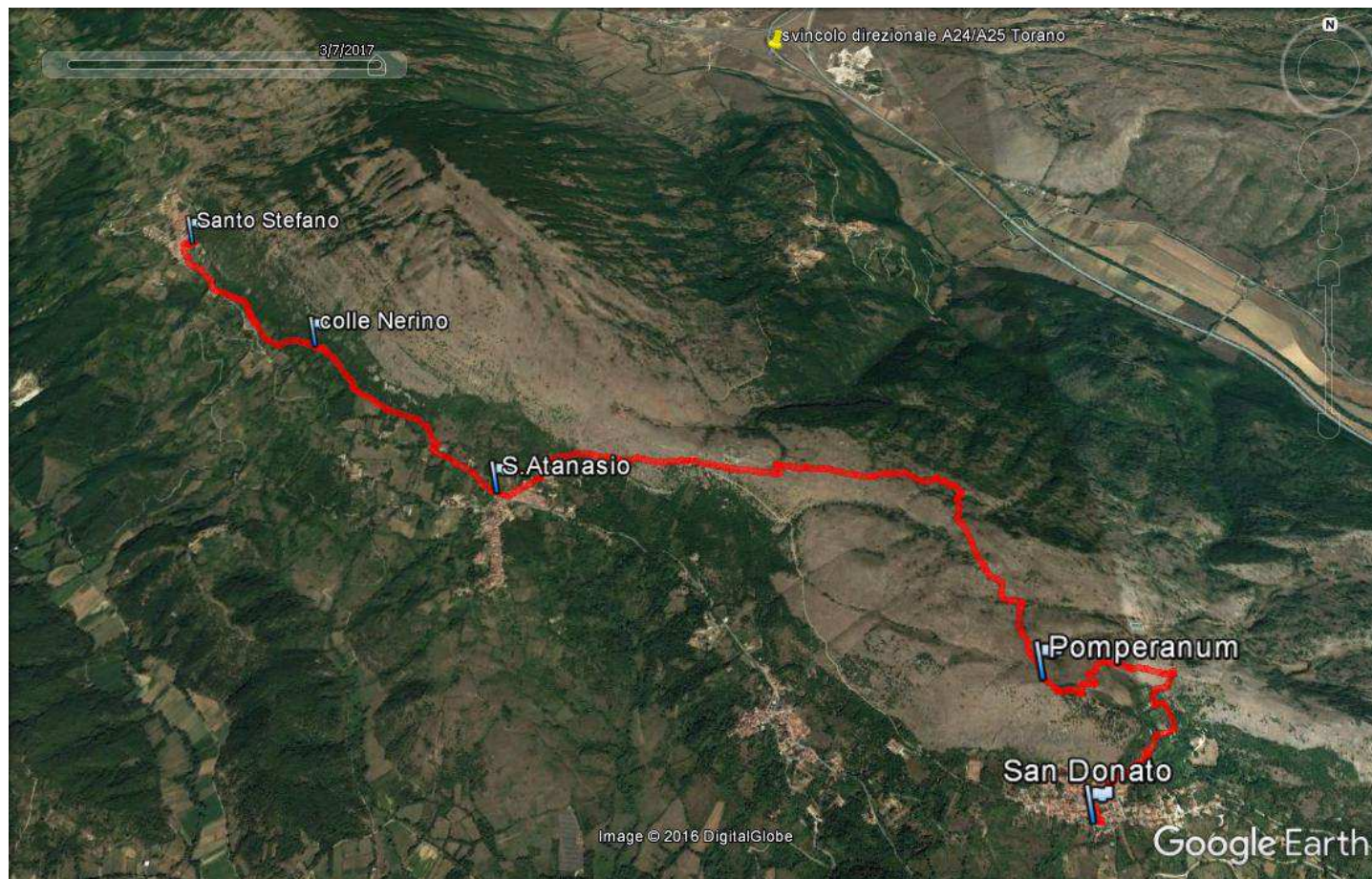

Riferimenti
bibliografici

*Il Cammino dei Briganti
100 km a piedi tra paesi
medievali e natura selvaggia*

L.Gianotti,
A.Liberati,
F.Mapelli

Edizioni dei Cammini

guida patrocinata dal
Club Alpino Italiano



panoramica da sud-est verso nord-ovest

domenica 23 settembre 2018

lungo il Cammino dei Briganti

escursione nella terra dei briganti tra Marsica e Cicolano

**PROGRAMMA**

- ore 8.00 ritrovo presso il piazzale Meridiana (ex sede provvisoria CAI) - organizzazione equipaggi (utilizzando un numero contenuto di autovetture si inquina di meno e si risparmia) - partenza per San Donato di Tagliacozzo
- ore 9.30 arrivo a San Donato di Tagliacozzo
contestualizzazione dell'escursione: le catene montuose e gli insediamenti difensivi, antiche vie di collegamento, brigantaggio tra Marsica e Cicolano
- ore 10.00 inizio escursione, salita a Pomperanum (castello di San Donato), osservazione del paesaggio e lettura dei segni dell'uomo, visita alle fornaci di Colle Nerino
- ore 13.30 (stima) termine escursione a Santo Stefano di Sante Marie

PER PARTECIPARE

Termine per iscrizione SOCI

venerdì 21 settembre 2018 ore 19

Termine per iscrizione e pagamento
quota NON SOCI

venerdì 21 settembre 2018 ore 19

Quota di partecipazione NON SOCI

€ 9,00 da versare in segreteria

Modalità di iscrizione

segreteria sez. CAI

L'Aquila - via Sassa 34

Mezzi di trasporto


mezzi propri

Informazioni

Mario Cimetta - 3284594315

Alberto Liberati - trekking@email.it

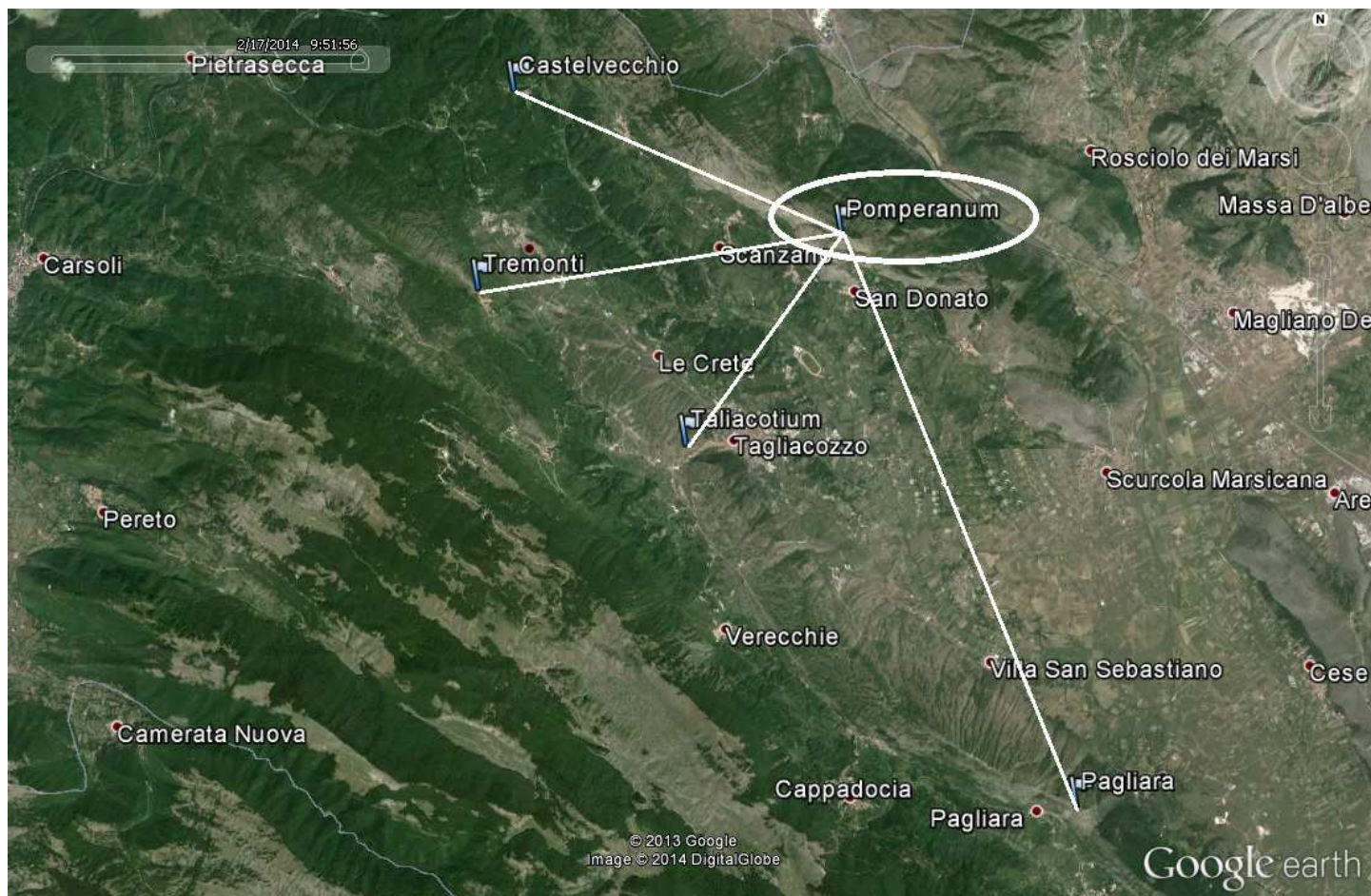
Lo svolgimento dell'escursione è subordinato alle condizioni meteo e di sicurezza in zona
L'iscrizione comporta la presa visione e accettazione del **REGOLAMENTO** delle Escursioni e dei
DATI TECNICI dell'ESCURSIONE



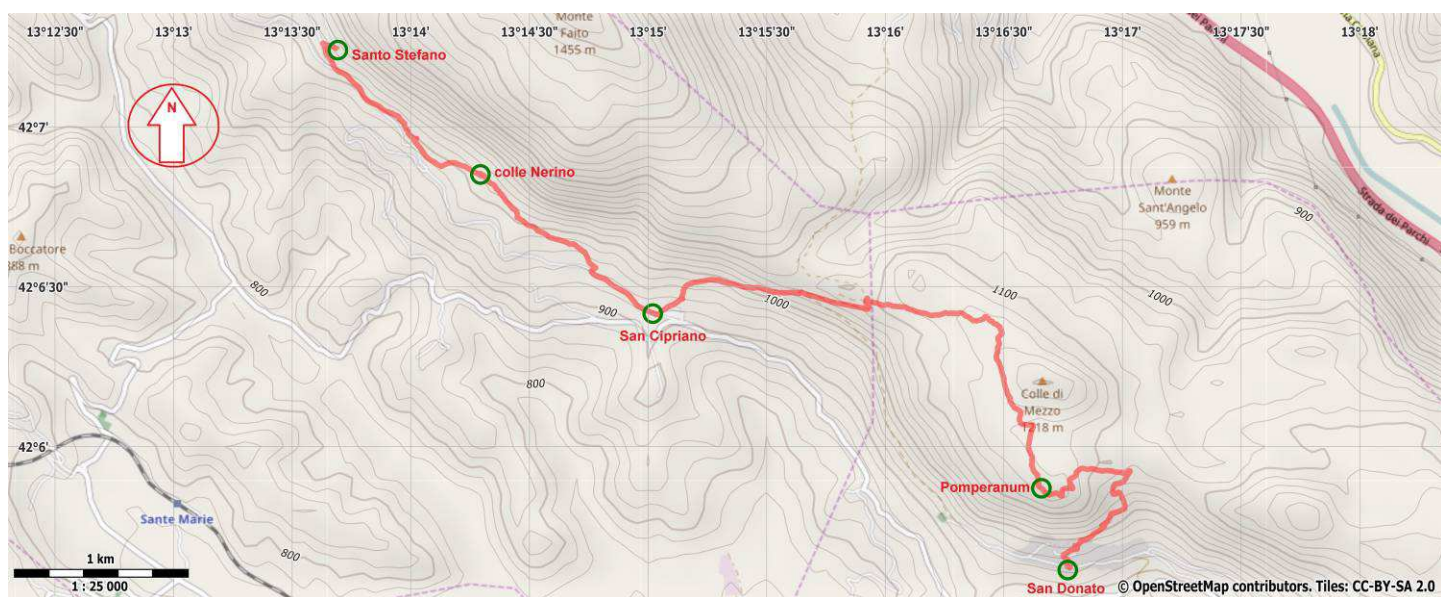
domenica 23 settembre 2018

lungo il Cammino dei Briganti

escursione nella terra dei briganti tra Marsica e Cicolano



i collegamenti ottici dal castello di Pomperanum



vista in pianta al 25.000

domenica 23 settembre 2018

lungo il Cammino dei Briganti

escursione nella terra dei briganti tra Marsica e Cicolano