



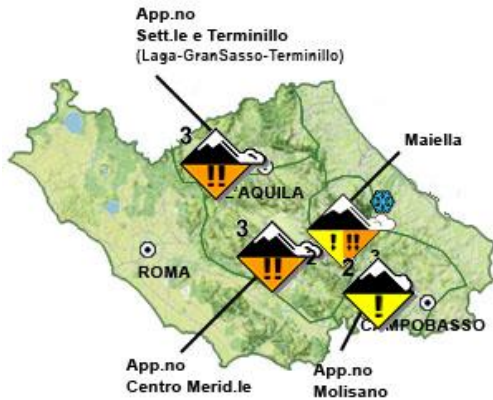
SETTORE GRANDI MASSICCI APPENNINICI E APPENNINO ABRUZZESE

BOLLETTINO VALANGHE - EMESSO ALLE ORE 14:00 del 29/12/2017

a cura del **COMANDO UNITA' TUTELA FORESTALE AMBIENTALE E AGROALIMENTARE**
in collaborazione con il **Comando Truppe Alpine** e il **Servizio Meteo dell'Aeronautica Militare**

SITUAZIONE alle 14.00 del 29/12/2017

DISTRIBUZIONE PERICOLO: DA MODERATO 2 A MARCATO 3.
TIPO DI PERICOLO: NEVE FRESCA NEVE VENTATA



SOTTOSETTORE	PROBLEMA	ESPOSIZIONI PIU' CRITICHE	QUOTE PIU' CRITICHE	QUOTA NEVE m.		ALTEZZA NEVE		
				NORD	SUD	NEVE cm.	NEVE FRESCA cm.	QUOTA
LAGA GRANSASSO TERMINILLO		ALL		600	600	051	040	1729
APP.NO CENTRO MERIDIONALE		ALL		700	700	068	038	1790
MAIELLA		ALL		1000	1000	017	005	1270
APP.NO MOLISANO		ALL		800	800	043	017	1429

VALANGHE OSSERVATE - Piccole valanghe spontanee di neve asciutta a debole coesione di superficie.

MANTO NEVOSO - Strati superficiali di neve fresca asciutta su strati moderatamente consolidati. Il manto nevoso è debolmente consolidato e per lo più instabile sulla maggioranza dei pendii ripidi. Il manto nevoso è presente e costante da quote relativamente basse, 500/600 metri slm. Nevicate in atto con intensità che varia da debole intermittente a moderata su parte dell'appennino settentrionale e Terminillo.

PREVISIONI

SOTTOSETTORE	30/12/2017				31/12/2017				01/01/2018			
	GRADO DI PERICOLO	PROBLEMA	ESPOSIZIONI PIU' CRITICHE	QUOTE PIU' CRITICHE	GRADO DI PERICOLO	PROBLEMA	ESPOSIZIONI PIU' CRITICHE	QUOTE PIU' CRITICHE	GRADO DI PERICOLO	PROBLEMA	ESPOSIZIONI PIU' CRITICHE	QUOTE PIU' CRITICHE
LAGA GRANSASSO TERMINILLO	3		ALL		3		ALL		3		ALL	
APP.NO CENTRO MERIDIONALE	3		ALL		3		ALL		3		ALL	
MAIELLA	2		ALL		2		ALL		2		ALL	
APP.NO MOLISANO	2		ALL		2		ALL		2		ALL	

SCALA EUROPEA DEL GRADO DI PERICOLO VALANGHE

EUROPEAN AVALANCHE WARNING SERVICE



LEGENDA PROBLEMA



AVVERTENZE

In considerazione dei recenti apporti di neve fresca, è richiesta un'ottima valutazione locale della stabilità ed individuazione dell'itinerario. MeteoMont rammenta ARTVA, pala e sonda sempre al seguito.







Il bollettino è realizzato su scala sinottica-regionale (standard EAWS), la sua consultazione non può escludere in alcun modo la necessità di una seria e capace valutazione locale del pericolo (singolo pendio) che può essere anche sensibilmente diverso.

SETTORE GRANDI MASSICCI APPENNINICI E APPENNINO ABRUZZESE







PREVISIONE METEO – BOLLETTINO VALANGHE - EMESSO ALLE ORE 14:00 del 29/12/2017

a cura del **SERVIZIO METEO DELL'AERONAUTICA MILITARE**







SOTTOSETTORE LAGA GRANSASSO TERMINILLO

Quota		30/12/2017 h6:00	30/12/2017 h12:00	30/12/2017 h18:00	31/12/2017 h6:00	31/12/2017 h12:00	31/12/2017 h18:00
1000	Venti	04 Nodi da Ovest	05 Nodi da Ovest	04 Nodi da S-Ovest	03 Nodi da S-Ovest	04 Nodi da S-Ovest	04 Nodi da S-Ovest
	Temperature	+00 °C	+02 °C	+03 °C	+06 °C	+08 °C	+06 °C
	Temp. percepita	-3 °C	-1 °C	1 °C	5 °C	7 °C	4 °C
2000	Venti	09 nodi da N-Ovest	18 nodi da Ovest	12 nodi da N-Ovest	06 nodi da N-Ovest	07 Nodi da Ovest	10 nodi da Ovest
	Temperature	-04 °C	-02 °C	+00 °C	+07 °C	+05 °C	+06 °C
	Temp. percepita	-10 °C	-9 °C	-6 °C	5 °C	2 °C	3 °C
3000	Venti	17 nodi da N-Ovest	15 nodi da N-Ovest	18 Nodi da Nord	10 nodi da N-Ovest	12 nodi da Ovest	14 nodi da N-Ovest
	Temperature	-08 °C	-06 °C	-02 °C	+01 °C	+02 °C	+05 °C
	Temp. percepita	-17 °C	-14 °C	-9 °C	-4 °C	-3 °C	0 °C
Zero termico		0900-1100 m.	1400-1600 m.	2000-2200 m.	3100-3300 m.	3400-3600 m.	3500-3700 m.
Fenomeno		—	—	—	—	—	—
Stato del cielo							

SOTTOSETTORE APP.NO CENTRO MERIDIONALE

Quota		30/12/2017 h6:00	30/12/2017 h12:00	30/12/2017 h18:00	31/12/2017 h6:00	31/12/2017 h12:00	31/12/2017 h18:00
1000	Venti	04 Nodi da Nord	04 nodi da N-Ovest	02 Nodi da Nord	00 Calma	01 Nodi da S-Ovest	02 Nodi da S-Est
	Temperature	-01 °C	+01 °C	+02 °C	+07 °C	+05 °C	+04 °C
	Temp. percepita	-4 °C	-1 °C	1 °C	17 °C	6 °C	4 °C
2000	Venti	13 nodi da N-Ovest	18 nodi da N-Ovest	12 nodi da N-Ovest	06 nodi da N-Ovest	07 Nodi da Ovest	06 nodi da Ovest
	Temperature	-04 °C	-02 °C	+01 °C	+07 °C	+05 °C	+06 °C
	Temp. percepita	-11 °C	-9 °C	-4 °C	5 °C	2 °C	4 °C
3000	Venti	17 nodi da N-Ovest	18 nodi da N-Ovest	15 Nodi da Nord	09 nodi da N-Ovest	15 nodi da Ovest	14 nodi da N-Ovest
	Temperature	-08 °C	-06 °C	+00 °C	+01 °C	+04 °C	+06 °C
	Temp. percepita	-17 °C	-15 °C	-6 °C	-3 °C	-1 °C	2 °C
Zero termico		1000-1200 m.	1600-1800 m.	2900-3100 m.	3100-3300 m.	3500-3700 m.	3600-3800 m.
Fenomeno		—	—	—	—	—	—
Stato del cielo							

SOTTOSETTORE MAIELLA

Quota		30/12/2017 h6:00	30/12/2017 h12:00	30/12/2017 h18:00	31/12/2017 h6:00	31/12/2017 h12:00	31/12/2017 h18:00
1000	Venti	03 nodi da N-Ovest	03 Nodi da Ovest	03 nodi da N-Ovest	02 nodi da N-Ovest	03 nodi da Ovest	03 nodi da Ovest
	Temperature	-04 °C	-02 °C	+01 °C	+06 °C	+05 °C	+06 °C
	Temp. percepita	-6 °C	-4 °C	-1 °C	6 °C	4 °C	5 °C
2000	Venti	06 nodi da N-Ovest	05 Nodi da Ovest	05 nodi da N-Ovest	03 nodi da N-Ovest	04 nodi da Ovest	04 nodi da Ovest
	Temperature	-04 °C	-02 °C	+01 °C	+06 °C	+06 °C	+06 °C
	Temp. percepita	-8 °C	-5 °C	-2 °C	5 °C	4 °C	4 °C
3000	Venti	21 nodi da N-Ovest	12 nodi da N-Ovest	12 nodi da N-Ovest	07 nodi da N-Ovest	07 nodi da Ovest	10 nodi da N-Ovest
	Temperature	-09 °C	-08 °C	-05 °C	+01 °C	+02 °C	+05 °C
	Temp. percepita	-19 °C	-16 °C	-12 °C	-3 °C	-2 °C	1 °C
Zero termico		1300-1500 m.	1700-1900 m.	1800-2000 m.	3000-3200 m.	3200-3400 m.	3500-3700 m.
Fenomeno		—	—	—	—	—	—
Stato del cielo							

SETTORE GRANDI MASSICCI APPENNINICI E APPENNINO ABRUZZESE

PREVISIONE METEO – BOLLETTINO VALANGHE - EMESSO ALLE ORE 14:00 del 29/12/2017

a cura del **SERVIZIO METEO DELL'AERONAUTICA MILITARE**

SOTTOSETTORE APP.NO MOLISANO

Quota		30/12/2017 h6:00	30/12/2017 h12:00	30/12/2017 h18:00	31/12/2017 h6:00	31/12/2017 h12:00	31/12/2017 h18:00
1000	Venti	02 nodi da N-Ovest	03 nodi da N-Ovest	01 Nodi da S-Ovest	01 Nodi da Sud	01 Nodi da Est	01 Nodi da Sud
	Temperature	+01 °C	+05 °C	+04 °C	+05 °C	+04 °C	+06 °C
	Temp. percepita	0 °C	4 °C	5 °C	6 °C	5 °C	7 °C
2000	Venti	12 Nodi da Nord	15 nodi da N-Ovest	12 nodi da N-Ovest	06 nodi da N-Ovest	06 Nodi da Ovest	08 nodi da Ovest
	Temperature	-03 °C	-01 °C	+01 °C	+07 °C	+08 °C	+08 °C
	Temp. percepita	-9 °C	-8 °C	-4 °C	5 °C	6 °C	5 °C
3000	Venti	19 nodi da N-Ovest	16 nodi da N-Ovest	15 Nodi da Nord	10 nodi da N-Ovest	13 Nodi da Ovest	14 nodi da N-Ovest
	Temperature	-08 °C	-06 °C	-03 °C	+01 °C	+03 °C	+05 °C
	Temp. percepita	-18 °C	-14 °C	-10 °C	-4 °C	-2 °C	0 °C
Zero termico		1200-1400 m.	1600-1800 m.	2200-2400 m.	3100-3300 m.	3300-3500 m.	3500-3700 m.
Fenomeno		—	—	—	—	—	—
Stato del cielo							

LEGENDA FENOMENI

— Assenza Fenomeni Nebbia Foschia Pioggia Neve Temporale

STATO DEL CIELO

Sereno Poco nuvoloso Nuvoloso Molto nuvoloso Coperto

SETTORE GRANDI MASSICCI APPENNINICI E APPENNINO ABRUZZESE

BOLLETTINO VALANGHE - EMESSO ALLE ORE 14:00 del 29/12/2017

a cura del **COMANDO UNITA' TUTELA FORESTALE AMBIENTALE E AGROALIMENTARE**

in collaborazione con il **Comando Truppe Alpine** e il **Servizio Meteo dell'Aeronautica Militare**

Parametri meteorivometrici registrati presso i campi di rilevamento il 29/12/2017

Localita'	Comune	Quota (Mslm)	Altezza neve (in cm)	Neve caduta nelle 24 ore (in cm)	Temp. Min. (°C)	Temp. Max. (°C)	Condizioni del tempo
PESCHIERE	AMATRICE (RI)	1270	20	7	N.P.	N.P.	Nevicata debole intermittente
MONTE CARDITO DI M. TERMINILLO	CANTALICE (RI)	1650	55	N.P.	N.P.	N.P.	Assenza di precipitazioni
CAIDURO	CITTAREALE (RI)	1300	28	9	N.P.	N.P.	Nevicata debole intermittente
VALLONINA	LEONESSA (RI)	1350	34	21	N.P.	N.P.	Nevicata debole intermittente
CAMPO DELL' OSSO	SUBIACO (RM)	1550	60	21	-6	-3	Assenza di precipitazioni
CAMPO STAFFI	FILETTINO (FR)	1780	80	37	-5	+2	Assenza di precipitazioni
CAMPOCATINO	GUARCINO (FR)	1790	68	38	N.P.	N.P.	Assenza di precipitazioni
CAMPOCATINO	GUARCINO (FR)	1790	68	38	N.P.	N.P.	Assenza di precipitazioni
PRATI DI MEZZO	PICINISCO (FR)	1430	38	38	-7	+1	Assenza di precipitazioni
QUARTARANA	CAMPO DI GIOVE (AQ)	1200	8	0	N.P.	N.P.	Nevicata debole intermittente
COLLE RUTO - FUCINO	CAMPOTOSTO (AQ)	1384	30	10	N.P.	N.P.	Nevicata debole continua
S. DONATO	CASTEL DEL MONTE (AQ)	1400	14	5	-8	-1	Assenza di precipitazioni
VALICO DELLE CAPANNELLE	L'AQUILA (AQ)	1320	35	23	-6	-1	Assenza di precipitazioni
MONTECRISTO	L'AQUILA (AQ)	1419	26	N.P.	N.P.	N.P.	Nebbia con cielo non visibile
CAMPO IMPERATORE	L'AQUILA (AQ)	1952	105	N.P.	-10	-1	Nevicata moderata
CROCETTA-CAMPO FELICE	LUCOLI (AQ)	1573	43	18	-9	0	Assenza di precipitazioni
MONTE MAGNOLA-M. LENZUOLA	OVINDOLI (AQ)	1935	120	13	-11	-6	Assenza di precipitazioni
FORCA D'ACERO	PESCASSEROLI (AQ)	1480	58	17	-7	-2	Assenza di precipitazioni
LA PESCHINA	RIVISONDOLI (AQ)	1470	22	0	-3	+2	Assenza di precipitazioni
COLLE DEL NIBBIO	ROCCA DI CAMBIO (AQ)	1870	118	N.P.	N.P.	N.P.	Assenza di precipitazioni
CAMPO FELICE BRECCIARA	ROCCA DI CAMBIO (AQ)	1729	51	40	N.P.	N.P.	Precipitazioni all'orizzonte (pioggia, neve, grandine, temporali) ma non sulla stazione
PIANO AREMOGNA	ROCCARASO (AQ)	1456	20	0	-5	0	Assenza di precipitazioni
COPPO DELL'ORSO	VILLETTA BARREA (AQ)	1520	48	18	-7	-1	Assenza di precipitazioni
PIANO SAN PIETRO	ISOLA DEL GRAN SASSO D'ITALIA (TE)	950	5	1	-5	+3	Nevicata moderata
PRATI DI TIVO	PIETRACAMELA (TE)	1380	23	4	-6	-2	Assenza di precipitazioni
CEPPO	ROCCA SANTA MARIA (TE)	1349	5	3	N.P.	N.P.	Nevicata moderata
RIGOPIANO	FARINDOLA (PE)	1135	2	2	-4	+4	Nevicata moderata
PASSO LANCIANO	LETTOMANOPPELLO (PE)	1300	10	1	-4	+1	Nevicata moderata
PASSO SAN LEONARDO	SANT'EUFEMIA A MAIELLA (PE)	1215	4	4	-3	+9	Assenza di precipitazioni
MAIELLETTA MAMMA ROSA	PRETORO (CH)	1650	10	1	-6	-4	Nevicata moderata

CAMPITELLO MATESE	SAN MASSIMO (CB)	1429	43	17	-8	-3	Assenza di precipitazioni
PESCOPENNATARO	PESCOPENNATARO (IS)	1220	8	N.P.	-3	+1	Assenza di precipitazioni
VALLE FIORITA	PIZZONE (IS)	1436	31	5	-6	+1	Assenza di precipitazioni
VALICO DELLA FORCHETTA	PALENA (CH)	1270	17	5	-5	-2	Assenza di precipitazioni

(*) Rilievi fuori campo.