



SETTORE GRANDI MASSICCI APPENNINICI E APPENNINO ABRUZZESE

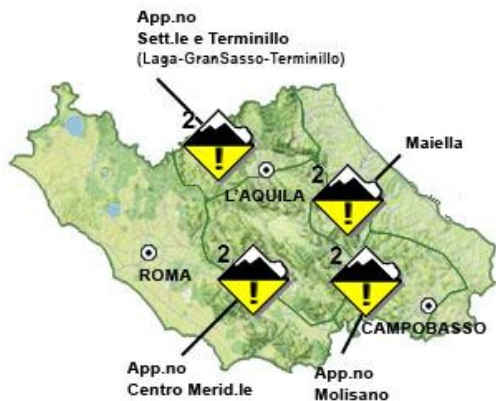
BOLLETTINO VALANGHE - EMESSO ALLE ORE 14:00 del 05/12/2017

a cura del **COMANDO UNITA' TUTELA FORESTALE AMBIENTALE E AGROALIMENTARE**
in collaborazione con il **Comando Truppe Alpine** e il **Servizio Meteo dell'Aeronautica Militare**

SITUAZIONE alle 14.00 del 05/12/2017

DISTRIBUZIONE PERICOLO: MODERATO 2.

TIPO DI PERICOLO: NEVE FRESCA



SOTTOSETTORE	PROBLEMA	ESPOSIZIONI PIU' CRITICHE	QUOTE PIU' CRITICHE	QUOTA NEVE m.		ALTEZZA NEVE		QUOTA
				NORD	SUD	NEVE cm.	NEVE FRESCA cm.	
LAGA GRANSASSO TERMINILLO		ALL		1000	1300	029	000	1400
APP.NO CENTRO MERIDIONALE		ALL		1100	1300	017	000	1550
MAIELLA		ALL		1000	1200	043	000	1650
APP.NO MOLISANO		ALL		1100	1300	018	000	1400

VALANGHE OSSERVATE - Piccole valanghe spontanee a lastroni di fondo.

MANTO NEVOSO - Strati di neve recente asciutta su strati basali moderatamente consolidati. Il manto nevoso è in generale moderatamente consolidato solo su alcuni pendii ripidi.

PREVISIONI

SOTTOSETTORE	06/12/2017				07/12/2017				08/12/2017			
	GRADO DI PERICOLO	PROBLEMA	ESPOSIZIONI PIU' CRITICHE	QUOTE PIU' CRITICHE	GRADO DI PERICOLO	PROBLEMA	ESPOSIZIONI PIU' CRITICHE	QUOTE PIU' CRITICHE	GRADO DI PERICOLO	PROBLEMA	ESPOSIZIONI PIU' CRITICHE	QUOTE PIU' CRITICHE
LAGA GRANSASSO TERMINILLO			ALL				ALL				ALL	
APP.NO CENTRO MERIDIONALE			ALL				ALL				ALL	
MAIELLA			ALL				ALL				ALL	
APP.NO MOLISANO			ALL									

SCALA EUROPEA DEL GRADO DI PERICOLO VALANGHE

EUROPEAN AVALANCHE WARNING SERVICE



LEGENDA PROBLEMA



AVVERTENZE

In considerazione dei recenti apporti di neve fresca, è richiesta una buona valutazione locale della stabilità ed individuazione dell'itinerario. MeteoMont rammenta ARTVA, pala e sonda sempre al seguito.







Il bollettino è realizzato su scala sinottica-regionale (standard EAWS), la sua consultazione non può escludere in alcun modo la necessità di una seria e capace valutazione locale del pericolo (singolo pendio) che può essere anche sensibilmente diverso.

SETTORE GRANDI MASSICCI APPENNINICI E APPENNINO ABRUZZESE







PREVISIONE METEO – BOLLETTINO VALANGHE - EMESSO ALLE ORE 14:00 del 05/12/2017

a cura del **SERVIZIO METEO DELL'AERONAUTICA MILITARE**







SOTTOSETTORE LAGA GRANSASSO TERMINILLO

Quota		06/12/2017 h6:00	06/12/2017 h12:00	06/12/2017 h18:00	07/12/2017 h6:00	07/12/2017 h12:00	07/12/2017 h18:00
1000	Venti	04 Nodi da S-Ovest	03 Nodi da S-Ovest	03 Nodi da S-Ovest	04 Nodi da S-Ovest	04 Nodi da S-Ovest	04 Nodi da S-Ovest
	Temperature	+03 °C	+05 °C	+04 °C	+03 °C	+04 °C	+03 °C
	Temp. percepita	1 °C	4 °C	3 °C	1 °C	2 °C	1 °C
2000	Venti	07 nodi da N-Ovest	05 nodi da N-Ovest	06 Nodi da Ovest	08 Nodi da S-Ovest	08 Nodi da Ovest	09 nodi da Ovest
	Temperature	+01 °C	+02 °C	+03 °C	+02 °C	+01 °C	+00 °C
	Temp. percepita	-3 °C	-1 °C	0 °C	-2 °C	-3 °C	-5 °C
3000	Venti	08 Nodi da Nord	05 nodi da N-Ovest	05 nodi da N-Ovest	07 Nodi da Ovest	09 Nodi da Ovest	09 Nodi da Ovest
	Temperature	-06 °C	-05 °C	-04 °C	-04 °C	-04 °C	-03 °C
	Temp. percepita	-12 °C	-9 °C	-8 °C	-9 °C	-10 °C	-8 °C
Zero termico		2100-2300 m.	2200-2400 m.	2300-2500 m.	2400-2600 m.	2400-2600 m.	1900-2100 m.
Fenomeno		—	—	—	—	—	—
Stato del cielo							

SOTTOSETTORE APP.NO CENTRO MERIDIONALE

Quota		06/12/2017 h6:00	06/12/2017 h12:00	06/12/2017 h18:00	07/12/2017 h6:00	07/12/2017 h12:00	07/12/2017 h18:00
1000	Venti	02 Nodi da Nord	02 nodi da N-Ovest	02 Nodi da Nord	01 Nodi da Sud	02 nodi da N-Ovest	02 Nodi da Nord
	Temperature	+02 °C	+04 °C	+04 °C	+03 °C	+03 °C	+02 °C
	Temp. percepita	1 °C	4 °C	4 °C	4 °C	2 °C	1 °C
2000	Venti	08 nodi da N-Ovest	06 nodi da N-Ovest	05 Nodi da Ovest	06 Nodi da Ovest	05 Nodi da Ovest	08 nodi da N-Ovest
	Temperature	+00 °C	+01 °C	+02 °C	+00 °C	+00 °C	+00 °C
	Temp. percepita	-4 °C	-2 °C	-1 °C	-4 °C	-3 °C	-4 °C
3000	Venti	08 Nodi da Nord	05 Nodi da Nord	04 nodi da N-Ovest	07 Nodi da Ovest	09 Nodi da Ovest	09 Nodi da Ovest
	Temperature	-06 °C	-05 °C	-04 °C	-04 °C	-04 °C	-04 °C
	Temp. percepita	-12 °C	-9 °C	-7 °C	-9 °C	-10 °C	-10 °C
Zero termico		1900-2100 m.	2200-2400 m.	2300-2500 m.	2100-2300 m.	2200-2400 m.	1800-2000 m.
Fenomeno		—	—	—	—	—	—
Stato del cielo							

SOTTOSETTORE MAIELLA







Quota		06/12/2017 h6:00	06/12/2017 h12:00	06/12/2017 h18:00	07/12/2017 h6:00	07/12/2017 h12:00	07/12/2017 h18:00
1000	Venti	03 nodi da N-Ovest	02 nodi da N-Ovest	02 nodi da N-Ovest	02 nodi da Ovest	02 Nodi da Ovest	02 nodi da Ovest
	Temperature	-01 °C	+01 °C	+01 °C	+01 °C	+02 °C	+00 °C
	Temp. percepita	-3 °C	0 °C	0 °C	0 °C	1 °C	-1 °C
2000	Venti	04 nodi da N-Ovest	02 nodi da N-Ovest	03 nodi da N-Ovest	03 Nodi da Ovest	03 Nodi da Ovest	03 nodi da Ovest
	Temperature	-01 °C	+01 °C	+01 °C	+01 °C	+02 °C	+00 °C
	Temp. percepita	-4 °C	0 °C	-1 °C	-1 °C	0 °C	-2 °C
3000	Venti	10 Nodi da Nord	04 Nodi da Nord	02 nodi da N-Ovest	04 Nodi da Ovest	06 Nodi da Ovest	07 Nodi da Ovest
	Temperature	-06 °C	-05 °C	-04 °C	-04 °C	-03 °C	-04 °C
	Temp. percepita	-13 °C	-8 °C	-5 °C	-7 °C	-7 °C	-9 °C
Zero termico		1600-1800 m.	1900-2100 m.	1900-2100 m.	2000-2200 m.	2200-2400 m.	1700-1900 m.
Fenomeno		—	—	—	—	—	—
Stato del cielo							

SETTORE GRANDI MASSICCI APPENNINICI E APPENNINO ABRUZZESE

PREVISIONE METEO – BOLLETTINO VALANGHE - EMESSO ALLE ORE 14:00 del **05/12/2017**

a cura del **SERVIZIO METEO DELL'AERONAUTICA MILITARE**

SOTTOSETTORE APP.NO MOLISANO

Quota		06/12/2017 h6:00	06/12/2017 h12:00	06/12/2017 h18:00	07/12/2017 h6:00	07/12/2017 h12:00	07/12/2017 h18:00
1000	Venti	03 nodi da N-Ovest	01 Nodi da S-Ovest	02 nodi da N-Ovest	00 Calma	01 Nodi da S-Est	00 Calma
	Temperature	+03 °C	+07 °C	+04 °C	+06 °C	+05 °C	+05 °C
	Temp. percepita	2 °C	8 °C	4 °C	17 °C	6 °C	16 °C
2000	Venti	07 nodi da N-Ovest	03 nodi da N-Ovest	02 nodi da N-Ovest	06 Nodi da Ovest	06 Nodi da Ovest	05 nodi da Ovest
	Temperature	+01 °C	+02 °C	+02 °C	+03 °C	+02 °C	+02 °C
	Temp. percepita	-3 °C	0 °C	1 °C	0 °C	-1 °C	-1 °C
3000	Venti	08 Nodi da Nord	04 Nodi da Nord	04 nodi da N-Ovest	04 Nodi da Ovest	07 Nodi da Ovest	09 Nodi da Ovest
	Temperature	-06 °C	-05 °C	-04 °C	-04 °C	-03 °C	-03 °C
	Temp. percepita	-12 °C	-8 °C	-7 °C	-7 °C	-8 °C	-8 °C
Zero termico		2000-2200 m.	2200-2400 m.	2300-2500 m.	2400-2600 m.	2500-2700 m.	2400-2600 m.
Fenomeno		—	—	—	—	—	—
Stato del cielo							

LEGENDA FENOMENI

— Assenza Fenomeni
  Nebbia
  Foschia
  Pioggia
  Neve
  Temporale

STATO DEL CIELO

 Sereno
  Poco nuvoloso
  Nuvoloso
  Molto nuvoloso
  Coperto

SETTORE GRANDI MASSICCI APPENNINICI E APPENNINO ABRUZZESE

BOLLETTINO VALANGHE - EMESSO ALLE ORE 14:00 del 05/12/2017

a cura del **COMANDO UNITA' TUTELA FORESTALE AMBIENTALE E AGROALIMENTARE**
in collaborazione con il **Comando Truppe Alpine** e il **Servizio Meteo dell'Aeronautica Militare**

Parametri meteorivometrici registrati presso i campi di rilevamento il 05/12/2017

Localita'	Comune	Quota (Mslm)	Altezza neve (in cm)	Neve caduta nelle 24 ore (in cm)	Temp. Min. (°C)	Temp. Max. (°C)	Condizioni del tempo
PESCHIERE	AMATRICE (RI)	1270	0	0	N.P.	N.P.	Assenza di precipitazioni
VALLONINA	LEONESSA (RI)	1350	8	0	N.P.	N.P.	Assenza di precipitazioni
CAMPO DELL'OSSO	SUBIACO (RM)	1550	17	0	-8	+2	Assenza di precipitazioni
CAMPO STAFFI	FILETTINO (FR)	1780	3	N.P.	-6	+2	Assenza di precipitazioni
CAMPOCATINO	GUARCINO (FR)	1790	15	0	N.P.	N.P.	Assenza di precipitazioni
PRATI DI MEZZO	PICINISCO (FR)	1430	5	0	-6	0	Assenza di precipitazioni
QUARTARANA	CAMPO DI GIOVE (AQ)	1200	N.P.	N.P.	-10	+7	Assenza di precipitazioni
COLLE RUTO - FUCINO	CAMPOTOSTO (AQ)	1384	0	0	N.P.	N.P.	Assenza di precipitazioni
S. DONATO	CASTEL DEL MONTE (AQ)	1400	0	0	-5	+1	Assenza di precipitazioni
VALICO DELLE CAPANNELLE	L'AQUILA (AQ)	1320	4	0	-3	-1	Assenza di precipitazioni
MONTECRISTO	L'AQUILA (AQ)	1419	0	0	N.P.	N.P.	Assenza di precipitazioni
CAMPO IMPERATORE	L'AQUILA (AQ)	1952	48	0	-8	+10	Assenza di precipitazioni
CROCETTA-CAMPO FELICE	LUCOLI (AQ)	1573	0	0	-14	-2	Assenza di precipitazioni
FORCA D'ACERO	PESCASSEROLI (AQ)	1480	7	0	-6	+1	Assenza di precipitazioni
LA PESCHINA	RIVISONDOLI (AQ)	1470	3	0	-5	+1	Assenza di precipitazioni
IL LAGO*	ROCCA DI MEZZO (AQ)	1362	1	0	N.P.	N.P.	Assenza di precipitazioni
PIANO AREMOGNA	ROCCARASO (AQ)	1456	3	0	-13	+4	Assenza di precipitazioni
COPPO DELL'ORSO	VILLETTA BARREA (AQ)	1520	5	0	-6	+2	Assenza di precipitazioni
COLLE SAN GIACOMO	CIVITELLA DEL TRONTO (TE)	1075	40	0	N.P.	N.P.	Assenza di precipitazioni
PRATO SELVA	FANO ADRIANO (TE)	1355	16	0	-4	+2	Assenza di precipitazioni
PIANO SAN PIETRO	ISOLA DEL GRAN SASSO D'ITALIA (TE)	950	2	N.P.	-5	+1	Assenza di precipitazioni
PRATI DI TIVO	PIETRACAMELA (TE)	1380	29	0	-7	+1	Assenza di precipitazioni
CEPPO	ROCCA SANTA MARIA (TE)	1349	16	0	-5	+1	Assenza di precipitazioni
RIGOPIANO	FARINDOLA (PE)	1135	9	0	-6	+2	Assenza di precipitazioni
PASSO LANCIANO	LETTOMANOPPELLO (PE)	1300	22	0	-9	+9	Assenza di precipitazioni
Fosso della Cesa*	SANT'EUFEMIA A MAIELLA (PE)	1180	4	0	-3	0	Assenza di precipitazioni
MAIELLETTA MAMMA ROSA	PRETORO (CH)	1650	43	0	-8	-1	Assenza di precipitazioni
CAMPITELLO MATESE	SAN MASSIMO (CB)	1429	18	0	-10	-1	Assenza di precipitazioni
PESCOPENNATARO	PESCOPENNATARO (IS)	1220	0	N.P.	-5	0	Assenza di precipitazioni
VALLE FIORITA	PIZZONE (IS)	1436	4	0	-9	+7	Assenza di precipitazioni
MIMOLA	SCANNO (AQ)	1495	3	0	-10	+2	Assenza di precipitazioni
MARSIA	TAGLIACOZZO (AQ)	1450	4	N.P.	-9	0	Assenza di precipitazioni
VALICO DELLA FORCHETTA	PALENA (CH)	1270	10	0	-11	+2	Assenza di precipitazioni

(*) Rilievi fuori campo.