



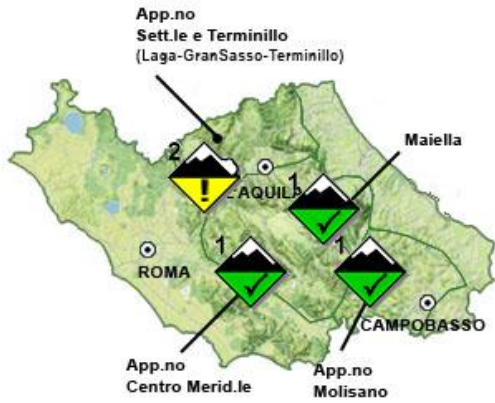
**SETTORE GRANDI MASSICCI APPENNINICI E APPENNINO ABRUZZESE**

BOLLETTINO VALANGHE - EMESSO ALLE ORE 14:00 del 01/12/2017

a cura del **COMANDO UNITA' TUTELA FORESTALE AMBIENTALE E AGROALIMENTARE**  
in collaborazione con il **Comando Truppe Alpine** e il **Servizio Meteo dell'Aeronautica Militare**

**SITUAZIONE alle 14.00 del 01/12/2017**

**DISTRIBUZIONE PERICOLO: DA DEBOLE 1 A MODERATO 2.**  
**TIPO DI PERICOLO: NEVE FRESCA NEVE VECCHIA**



SOTTOSETTORE	PROBLEMA	ESPOSIZIONI PIU' CRITICHE	QUOTE PIU' CRITICHE	QUOTA NEVE m.		ALTEZZA NEVE		
				NORD	SUD	NEVE cm.	NEVE FRESCA cm.	QUOTA
LAGA GRANSASSO TERMINILLO		ALL		1400	1700	083	000	1950
APP.NO CENTRO MERIDIONALE		ALL		1600	1800	020	000	1600
MAIELLA		ALL		1100	1400	033	000	1650
APP.NO MOLISANO				1700	1800	000	000	-

**VALANGHE OSSERVATE** - Valanghe spontanee di media grandezza di neve a debole coesione di fondo.

**MANTO NEVOSO** - Croste da fusione e rigelo portanti e non portanti alternate a strati di neve a debole coesione su strati basali moderatamente consolidati. Il manto nevoso è in generale moderatamente consolidato solo su alcuni pendii ripidi. IL PROSSIMO BOLLETTINO SARA' EMESSO ALLE ORE 14.00 DEL 04/12/2017.

**PREVISIONI**

SOTTOSETTORE	02/12/2017				03/12/2017				04/12/2017			
	GRADO DI PERICOLO	PROBLEMA	ESPOSIZIONI PIU' CRITICHE	QUOTE PIU' CRITICHE	GRADO DI PERICOLO	PROBLEMA	ESPOSIZIONI PIU' CRITICHE	QUOTE PIU' CRITICHE	GRADO DI PERICOLO	PROBLEMA	ESPOSIZIONI PIU' CRITICHE	QUOTE PIU' CRITICHE
LAGA GRANSASSO TERMINILLO			ALL				ALL				ALL	
APP.NO CENTRO MERIDIONALE			ALL				ALL				ALL	
MAIELLA			ALL				ALL				ALL	
APP.NO MOLISANO											ALL	

**SCALA EUROPEA DEL GRADO DI PERICOLO VALANGHE**

**EUROPEAN AVALANCHE WARNING SERVICE**



**LEGENDA PROBLEMA**



**AVVERTENZE**

Viste le condizioni del manto nevoso, le attività al di fuori delle piste battute e segnalate richiedono buone capacità di valutazione del pericolo locale. Meteomont rammenta ARTVA, pala e sonda sempre al seguito.

Il bollettino è realizzato su scala sinottica-regionale (standard EAWS), la sua consultazione non può escludere in alcun modo la necessità di una seria e capace valutazione locale del pericolo (singolo pendio) che può essere anche sensibilmente diverso.

**SETTORE GRANDI MASSICCI APPENNINICI E APPENNINO ABRUZZESE**

PREVISIONE METEO – BOLLETTINO VALANGHE - EMESSO ALLE ORE 14:00 del 01/12/2017

a cura del **SERVIZIO METEO DELL'AERONAUTICA MILITARE**

**SOTTOSETTORE LAGA GRANSASSO TERMINILLO**

Quota		02/12/2017 h6:00	02/12/2017 h12:00	02/12/2017 h18:00	03/12/2017 h6:00	03/12/2017 h12:00	03/12/2017 h18:00
1000	Venti	01 Nodi da Nord	03 Nodi da N-Est	04 Nodi da N-Est	01 Nodi da Est	02 Nodi da N-Est	01 Nodi da S-Est
	Temperature	-01 °C	+01 °C	+00 °C	-01 °C	-01 °C	-03 °C
	Temp. percepita	0 °C	-1 °C	-3 °C	0 °C	-2 °C	-3 °C
2000	Venti	06 Nodi da S-Est	06 Nodi da Est	11 Nodi da Est	04 Nodi da Nord	02 Nodi da S-Ovest	01 Nodi da S-Ovest
	Temperature	-05 °C	-05 °C	-04 °C	-06 °C	-06 °C	-06 °C
	Temp. percepita	-10 °C	-10 °C	-10 °C	-10 °C	-8 °C	-6 °C
3000	Venti	08 Nodi da S-Est	14 Nodi da S-Est	14 Nodi da S-Est	01 Nodi da N-Est	07 Nodi da Ovest	07 Nodi da Ovest
	Temperature	-11 °C	-10 °C	-10 °C	-11 °C	-11 °C	-12 °C
	Temp. percepita	-18 °C	-19 °C	-19 °C	-11 °C	-17 °C	-19 °C
Zero termico		0800-1000 m.	1100-1300 m.	1200-1400 m.	0900-1100 m.	0900-1100 m.	0600-0800 m.
Fenomeno		—	—				
Stato del cielo							

**SOTTOSETTORE APP.NO CENTRO MERIDIONALE**

Quota		02/12/2017 h6:00	02/12/2017 h12:00	02/12/2017 h18:00	03/12/2017 h6:00	03/12/2017 h12:00	03/12/2017 h18:00
1000	Venti	04 Nodi da Est	06 Nodi da Est	03 Nodi da Est	01 Nodi da Nord	01 Nodi da S-Ovest	01 Nodi da S-Est
	Temperature	+00 °C	+02 °C	+01 °C	+00 °C	+01 °C	+00 °C
	Temp. percepita	-3 °C	-1 °C	-1 °C	1 °C	2 °C	1 °C
2000	Venti	12 Nodi da Sud	19 Nodi da S-Est	14 Nodi da S-Est	04 nodi da Ovest	04 Nodi da Ovest	02 Nodi da S-Ovest
	Temperature	-03 °C	-04 °C	-03 °C	-05 °C	-04 °C	-05 °C
	Temp. percepita	-9 °C	-12 °C	-10 °C	-8 °C	-7 °C	-6 °C
3000	Venti	10 Nodi da Sud	17 Nodi da Sud	17 Nodi da S-Est	05 Nodi da Ovest	07 Nodi da Ovest	07 Nodi da Ovest
	Temperature	-10 °C	-09 °C	-09 °C	-11 °C	-11 °C	-11 °C
	Temp. percepita	-18 °C	-18 °C	-18 °C	-16 °C	-17 °C	-17 °C
Zero termico		1200-1400 m.	1400-1600 m.	1300-1500 m.	1100-1300 m.	1300-1500 m.	1300-1500 m.
Fenomeno		—	—		—	—	—
Stato del cielo							

**SOTTOSETTORE MAIELLA**








Quota		02/12/2017 h6:00	02/12/2017 h12:00	02/12/2017 h18:00	03/12/2017 h6:00	03/12/2017 h12:00	03/12/2017 h18:00
1000	Venti	02 Nodi da Sud	03 Nodi da S-Est	04 Nodi da S-Est	02 nodi da N-Ovest	02 Nodi da Sud	01 Nodi da Sud
	Temperature	-05 °C	-03 °C	-04 °C	-05 °C	-04 °C	-07 °C
	Temp. percepita	-6 °C	-5 °C	-7 °C	-6 °C	-5 °C	-7 °C
2000	Venti	03 Nodi da Sud	05 Nodi da S-Est	06 Nodi da S-Est	04 nodi da N-Ovest	02 Nodi da Sud	01 Nodi da Sud
	Temperature	-05 °C	-04 °C	-04 °C	-05 °C	-05 °C	-07 °C
	Temp. percepita	-8 °C	-8 °C	-8 °C	-8 °C	-6 °C	-7 °C
3000	Venti	05 Nodi da Sud	11 Nodi da S-Est	11 Nodi da S-Est	07 nodi da Ovest	08 Nodi da Ovest	06 Nodi da Ovest
	Temperature	-10 °C	-10 °C	-10 °C	-11 °C	-11 °C	-11 °C
	Temp. percepita	-15 °C	-18 °C	-18 °C	-17 °C	-18 °C	-17 °C
Zero termico		1100-1300 m.	1500-1700 m.	1400-1600 m.	1200-1400 m.	1300-1500 m.	1000-1200 m.
Fenomeno		—	—			—	—
Stato del cielo							

**SETTORE GRANDI MASSICCI APPENNINICI E APPENNINO ABRUZZESE**


PREVISIONE METEO – BOLLETTINO VALANGHE - EMESSO ALLE ORE 14:00 del 01/12/2017

a cura del **SERVIZIO METEO DELL'AERONAUTICA MILITARE**

**SOTTOSETTORE APP.NO MOLISANO**

Quota		02/12/2017 h6:00	02/12/2017 h12:00	02/12/2017 h18:00	03/12/2017 h6:00	03/12/2017 h12:00	03/12/2017 h18:00
1000	Venti	01 Nodi da N-Est	02 Nodi da N-Est	01 Nodi da Nord	01 Nodi da Ovest	01 Nodi da S-Est	01 Nodi da N-Est
	Temperature	+02 °C	+03 °C	+00 °C	+03 °C	+03 °C	+00 °C
	Temp. percepita	3 °C	2 °C	1 °C	4 °C	4 °C	1 °C
2000	Venti	06 Nodi da Sud	10 Nodi da S-Est	08 Nodi da S-Est	06 nodi da Ovest	04 Nodi da Ovest	03 Nodi da S-Ovest
	Temperature	-04 °C	-04 °C	-04 °C	-04 °C	-04 °C	-05 °C
	Temp. percepita	-8 °C	-10 °C	-9 °C	-8 °C	-7 °C	-8 °C
3000	Venti	06 Nodi da Sud	12 Nodi da Sud	10 Nodi da S-Est	09 Nodi da Ovest	09 Nodi da Ovest	08 Nodi da Ovest
	Temperature	-10 °C	-10 °C	-10 °C	-11 °C	-11 °C	-11 °C
	Temp. percepita	-16 °C	-18 °C	-18 °C	-18 °C	-18 °C	-18 °C
Zero termico		1100-1300 m.	1300-1500 m.	1000-1200 m.	1300-1500 m.	1300-1500 m.	1000-1200 m.
Fenomeno		—	—		—	—	—
Stato del cielo							

**LEGENDA FENOMENI**

— Assenza Fenomeni   
  Nebbia   
  Foschia   
  Pioggia   
  Neve   
  Temporale

**STATO DEL CIELO**

 Sereno   
  Poco nuvoloso   
  Nuvoloso   
  Molto nuvoloso   
  Coperto

**SETTORE GRANDI MASSICCI APPENNINICI E APPENNINO ABRUZZESE**

BOLLETTINO VALANGHE - EMESSO ALLE ORE 14:00 del 01/12/2017

a cura del **COMANDO UNITA' TUTELA FORESTALE AMBIENTALE E AGROALIMENTARE**

in collaborazione con il **Comando Truppe Alpine** e il **Servizio Meteo dell'Aeronautica Militare**

**Parametri meteorivometrici registrati presso i campi di rilevamento il 01/12/2017**

Localita'	Comune	Quota (Mslm)	Altezza neve (in cm)	Neve caduta nelle 24 ore (in cm)	Temp. Min. (°C)	Temp. Max. (°C)	Condizioni del tempo
VALLONINA	LEONESSA (RI)	1350	1	1	N.P.	N.P.	Assenza di precipitazioni
CAMPO DELL' OSSO	SUBIACO (RM)	1550	3	3	N.P.	N.P.	Assenza di precipitazioni
PRATI DI MEZZO	PICINISCO (FR)	1430	0	0	-2	+2	Assenza di precipitazioni
QUARTARANA	CAMPO DI GIOVE (AQ)	1200	N.P.	N.P.	N.P.	N.P.	Assenza di precipitazioni
COLLE RUTO - FUCINO	CAMPOTOSTO (AQ)	1384	0	N.P.	N.P.	N.P.	Assenza di precipitazioni
S. DONATO	CASTEL DEL MONTE (AQ)	1400	0	0	-6	+6	Assenza di precipitazioni
CROCETTA-CAMPO FELICE	LUCOLI (AQ)	1573	0	0	N.P.	N.P.	Assenza di precipitazioni
FORCA D' ACERO	PESCASSEROLI (AQ)	1480	0	0	-4	+15	Assenza di precipitazioni
VALLE GELATA	PESCOCOSTANZO (AQ)	1466	0	0	N.P.	N.P.	Assenza di precipitazioni
LA PESCHINA	RIVISONDOLI (AQ)	1470	0	N.P.	-6	+2	Assenza di precipitazioni
PIANO AREMOGNA	ROCCARASO (AQ)	1456	0	N.P.	-9	+2	Assenza di precipitazioni
COPPO DELL' ORSO	VILLETTA BARREA (AQ)	1520	0	0	N.P.	N.P.	Assenza di precipitazioni
PIANO SAN PIETRO	ISOLA DEL GRAN SASSO D'ITALIA (TE)	950	N.P.	N.P.	-5	+15	Assenza di precipitazioni
PRATI DI TIVO	PIETRACAMELA (TE)	1380	15	0	-7	+9	Assenza di precipitazioni
CEPPO	ROCCA SANTA MARIA (TE)	1349	0	0	-3	+5	Assenza di precipitazioni
PASSO LANCIANO	LETTOMANOPPELLO (PE)	1300	10	0	N.P.	N.P.	Assenza di precipitazioni
Fosso della Cesa*	SANT'EUFEMIA A MAIELLA (PE)	1188	0	0	-2	+8	Assenza di precipitazioni
MAIELLETTA MAMMA ROSA	PRETORO (CH)	1650	33	0	N.P.	N.P.	Assenza di precipitazioni
VALLE FIORITA	PIZZONE (IS)	1436	N.P.	N.P.	-4	+5	Assenza di precipitazioni
MIMOLA	SCANNO (AQ)	1495	0	0	-7	-1	Assenza di precipitazioni

(\*) Rilievi fuori campo.