

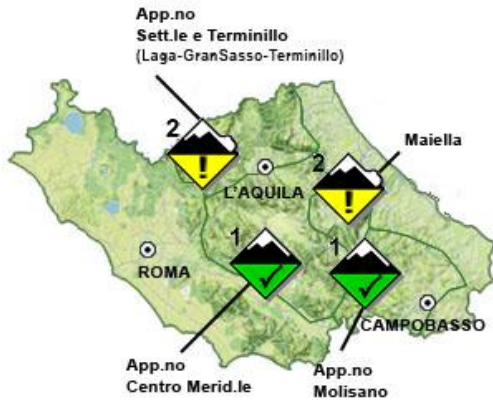
**SETTORE GRANDI MASSICCI APPENNINICI E APPENNINO ABRUZZESE**

BOLLETTINO VALANGHE - EMESSO ALLE ORE 14:00 del 21/04/2017

a cura del **COMANDO UNITA' TUTELA FORESTALE AMBIENTALE E AGROALIMENTARE**  
in collaborazione con il **Comando Truppe Alpine** e il **Servizio Meteo dell'Aeronautica Militare**

**SITUAZIONE alle 14.00 del 21/04/2017**

**DISTRIBUZIONE PERICOLO: DA DEBOLE 1 A MODERATO 2.**  
**TIPO DI PERICOLO: NEVE FRESCA NEVE VENTATA**



SOTTOSETTORE	PROBLEMA	ESPOSIZIONI PIU' CRITICHE	QUOTE PIU' CRITICHE	QUOTA NEVE m.		ALTEZZA NEVE		
				NORD	SUD	NEVE cm.	NEVE FRESCA cm.	QUOTA
LAGA GRANSASSO TERMINILLO				1000	1100	019	004	1500
APP.NO CENTRO MERIDIONALE				1300	1300	006	002	1500
MAIELLA				900	900	100	010	1600
APP.NO MOLISANO				1500	1500	005	002	1400

**MANTO NEVOSO** - Croste da fusione e rigelo, consolidate dalle basse temperature di questi giorni, caratterizzano il manto nevoso delle dorsali interne e Tirreniche del settore, in cui tuttavia la copertura nevosa è relegata alle alte quote o è del tutto assente. Situazione radicalmente diversa nel versante Adriatico, in cui sono tuttora in corso residue precipitazioni nevose fino a quote relativamente basse. Nelle aree montane più esposte alle correnti nord orientali la neve nuova ha superato i 35 cm di spessore (di cui circa 10 cm caduti nelle ultime 24 ore), depositatisi su un manto preesistente che su Maiella e Gran Sasso era ancora di una certa entità anche alle quote medie. La possibile scarsa coesione fra neve vecchia e nuova rappresenta l'elemento di maggior rischio e può generare distacchi spontanei o con debole sovraccarico sui pendii ripidi o molto ripidi. Ulteriori situazioni di pericolo possono derivare dagli accumuli e cornici da vento di nuova formazione, considerato che le precipitazioni in atto sono associate ad una considerevole attività eolica.

**PREVISIONI**

SOTTOSETTORE	22/04/2017				23/04/2017				24/04/2017			
	GRADO DI PERICOLO	PROBLEMA	ESPOSIZIONI PIU' CRITICHE	QUOTE PIU' CRITICHE	GRADO DI PERICOLO	PROBLEMA	ESPOSIZIONI PIU' CRITICHE	QUOTE PIU' CRITICHE	GRADO DI PERICOLO	PROBLEMA	ESPOSIZIONI PIU' CRITICHE	QUOTE PIU' CRITICHE
LAGA GRANSASSO TERMINILLO	2				2				2			
APP.NO CENTRO MERIDIONALE	1				1				1			
MAIELLA	2				2				2			
APP.NO MOLISANO	1				1				1			

**SCALA EUROPEA DEL GRADO DI PERICOLO VALANGHE**

**EUROPEAN AVALANCHE WARNING SERVICE**



**LEGENDA PROBLEMA**



**AVVERTENZE**

In considerazione delle avverse condizioni meteorologiche in atto, e della scarsa visibilità, risulterà difficoltosa l'individuazione dell'itinerario e della valutazione del singolo pendio. Meteomont rammenta ARTVA, pala e sonda sempre al seguito.







Il bollettino è realizzato su scala sinottica-regionale (standard EAWS), la sua consultazione non può escludere in alcun modo la necessità di una seria e capace valutazione locale del pericolo (singolo pendio) che può essere anche sensibilmente diverso.

**SETTORE GRANDI MASSICCI APPENNINICI E APPENNINO ABRUZZESE**







PREVISIONE METEO – BOLLETTINO VALANGHE - EMESSO ALLE ORE 14:00 del 21/04/2017

a cura del **SERVIZIO METEO DELL'AERONAUTICA MILITARE**







**SOTTOSETTORE LAGA GRANSASSO TERMINILLO**

Quota		22/04/2017 h6:00	22/04/2017 h12:00	22/04/2017 h18:00	23/04/2017 h6:00	23/04/2017 h12:00	23/04/2017 h18:00
1000	Venti	01 Nodi da S-Ovest	01 Nodi da N-Est	03 Nodi da Ovest	04 Nodi da Ovest	01 Nodi da Ovest	01 Nodi da Ovest
	Temperature	+02 °C	+08 °C	+07 °C	+06 °C	+12 °C	+08 °C
	Temp. percepita	3 °C	9 °C	6 °C	4 °C	13 °C	9 °C
2000	Venti	06 Nodi da Nord	04 Nodi da Ovest	09 nodi da Ovest	13 nodi da Ovest	05 Nodi da Ovest	05 Nodi da Ovest
	Temperature	-03 °C	+00 °C	+01 °C	+02 °C	+04 °C	+03 °C
	Temp. percepita	-7 °C	-3 °C	-3 °C	-3 °C	2 °C	0 °C
3000	Venti	12 Nodi da Nord	11 Nodi da Nord	11 Nodi da Nord	13 nodi da N-Ovest	09 nodi da N-Ovest	08 nodi da N-Ovest
	Temperature	-05 °C	-03 °C	-02 °C	-01 °C	-04 °C	-03 °C
	Temp. percepita	-12 °C	-9 °C	-8 °C	-7 °C	-10 °C	-8 °C
Zero termico		1400-1600 m.	1900-2100 m.	2600-2800 m.	2700-2900 m.	2300-2500 m.	2300-2500 m.
Fenomeno		—	—	—	—	—	—
Stato del cielo							

**SOTTOSETTORE APP.NO CENTRO MERIDIONALE**

Quota		22/04/2017 h6:00	22/04/2017 h12:00	22/04/2017 h18:00	23/04/2017 h6:00	23/04/2017 h12:00	23/04/2017 h18:00
1000	Venti	02 Nodi da N-Est	03 nodi da N-Ovest	01 nodi da N-Ovest	01 Nodi da Ovest	03 Nodi da S-Ovest	01 Nodi da Sud
	Temperature	+00 °C	+08 °C	+05 °C	+04 °C	+08 °C	+06 °C
	Temp. percepita	-1 °C	7 °C	6 °C	5 °C	7 °C	7 °C
2000	Venti	03 Nodi da Nord	05 nodi da N-Ovest	08 nodi da N-Ovest	07 Nodi da Ovest	04 Nodi da S-Ovest	02 Nodi da Ovest
	Temperature	-02 °C	+00 °C	+01 °C	+01 °C	+01 °C	+04 °C
	Temp. percepita	-4 °C	-3 °C	-3 °C	-3 °C	-1 °C	4 °C
3000	Venti	11 Nodi da Nord	11 Nodi da Nord	08 nodi da N-Ovest	14 Nodi da Ovest	09 nodi da N-Ovest	08 nodi da N-Ovest
	Temperature	-05 °C	-05 °C	-01 °C	-02 °C	-02 °C	-01 °C
	Temp. percepita	-12 °C	-12 °C	-6 °C	-9 °C	-7 °C	-6 °C
Zero termico		1500-1700 m.	1900-2100 m.	2800-3000 m.	2400-2600 m.	2600-2800 m.	2500-2700 m.
Fenomeno		—	—	—	—	—	—
Stato del cielo							

**SOTTOSETTORE MAIELLA**

Quota		22/04/2017 h6:00	22/04/2017 h12:00	22/04/2017 h18:00	23/04/2017 h6:00	23/04/2017 h12:00	23/04/2017 h18:00
1000	Venti	02 Nodi da Nord	02 Nodi da Nord	02 Nodi da Ovest	03 Nodi da Ovest	00 Calma	01 Nodi da S-Ovest
	Temperature	-03 °C	+04 °C	+03 °C	+04 °C	+10 °C	+05 °C
	Temp. percepita	-4 °C	4 °C	2 °C	3 °C	19 °C	6 °C
2000	Venti	06 Nodi da Nord	03 Nodi da Nord	05 nodi da N-Ovest	05 nodi da Ovest	02 Nodi da Ovest	03 Nodi da Ovest
	Temperature	-04 °C	+00 °C	+02 °C	+03 °C	+06 °C	+03 °C
	Temp. percepita	-8 °C	-2 °C	-1 °C	0 °C	6 °C	2 °C
3000	Venti	11 Nodi da Nord	11 Nodi da Nord	09 Nodi da Nord	13 nodi da N-Ovest	06 nodi da Ovest	05 nodi da N-Ovest
	Temperature	-05 °C	-05 °C	-03 °C	-03 °C	-04 °C	-03 °C
	Temp. percepita	-12 °C	-12 °C	-8 °C	-10 °C	-8 °C	-7 °C
Zero termico		1200-1400 m.	1900-2100 m.	1800-2000 m.	2200-2400 m.	2500-2700 m.	2200-2400 m.
Fenomeno		—	—	—	—	—	—
Stato del cielo							

**SETTORE GRANDI MASSICCI APPENNINICI E APPENNINO ABRUZZESE**

PREVISIONE METEO – BOLLETTINO VALANGHE - EMESSO ALLE ORE 14:00 del **21/04/2017**

a cura del **SERVIZIO METEO DELL'AERONAUTICA MILITARE**

**SOTTOSETTORE APP.NO MOLISANO**

Quota		22/04/2017 h6:00	22/04/2017 h12:00	22/04/2017 h18:00	23/04/2017 h6:00	23/04/2017 h12:00	23/04/2017 h18:00
1000	Venti	01 nodi da N-Ovest	01 Nodi da S-Est	01 Nodi da Ovest	01 Nodi da S-Ovest	03 Nodi da Ovest	02 Nodi da Ovest
	Temperature	+00 °C	+08 °C	+08 °C	+09 °C	+12 °C	+08 °C
	Temp. percepita	1 °C	9 °C	9 °C	10 °C	12 °C	8 °C
2000	Venti	06 Nodi da Nord	03 Nodi da Nord	05 nodi da N-Ovest	07 nodi da Ovest	07 nodi da Ovest	03 nodi da N-Ovest
	Temperature	-03 °C	-01 °C	+02 °C	+03 °C	+03 °C	+04 °C
	Temp. percepita	-7 °C	-3 °C	-1 °C	0 °C	0 °C	3 °C
3000	Venti	10 Nodi da Nord	13 Nodi da Nord	09 Nodi da Nord	14 nodi da N-Ovest	10 nodi da N-Ovest	06 Nodi da Ovest
	Temperature	-05 °C	-05 °C	-02 °C	-02 °C	-01 °C	-03 °C
	Temp. percepita	-11 °C	-12 °C	-7 °C	-9 °C	-6 °C	-7 °C
Zero termico		1300-1500 m.	1800-2000 m.	2500-2700 m.	2500-2700 m.	2700-2900 m.	2300-2500 m.
Fenomeno		—	—	—	—	—	—
Stato del cielo							

**LEGENDA FENOMENI**

— Assenza Fenomeni    Nebbia    Foschia    Pioggia    Neve    Temporale

**STATO DEL CIELO**

Sereno    Poco nuvoloso    Nuvoloso    Molto nuvoloso    Coperto

**SETTORE GRANDI MASSICCI APPENNINICI E APPENNINO ABRUZZESE**

BOLLETTINO VALANGHE - EMESSO ALLE ORE 14:00 del 21/04/2017

a cura del **COMANDO UNITA' TUTELA FORESTALE AMBIENTALE E AGROALIMENTARE**  
in collaborazione con il **Comando Truppe Alpine** e il **Servizio Meteo dell'Aeronautica Militare**

**Parametri meteorivometrici registrati presso i campi di rilevamento il 21/04/2017**

Localita'	Comune	Quota (Mslm)	Altezza neve (in cm)	Neve caduta nelle 24 ore (in cm)	Temp. Min. (°C)	Temp. Max. (°C)	Condizioni del tempo
<b>QUARTARANA</b>	CAMPO DI GIOVE (AQ)	1200	8	8	N.P.	N.P.	Nevicata debole continua
<b>COLLE RUTO - FUCINO</b>	CAMPOTOSTO (AQ)	1384	0	0	N.P.	N.P.	Assenza di precipitazioni
<b>S. DONATO</b>	CASTEL DEL MONTE (AQ)	1400	4	4	-4	+2	Nevicata debole intermittente
<b>VALICO DELLE CAPANNELLE</b>	L'AQUILA (AQ)	1320	0	0	-5	+6	Assenza di precipitazioni
<b>MONTECRISTO</b>	L'AQUILA (AQ)	1419	2	Tracce di neve	-4	+2	Assenza di precipitazioni
<b>CAMPO IMPERATORE</b>	L'AQUILA (AQ)	1952	19	N.P.	-9	+14	Scaccianeve (tormenta) sulla stazione
<b>CROCETTA-CAMPO FELICE</b>	LUCOLI (AQ)	1573	3	0	N.P.	N.P.	Assenza di precipitazioni
<b>FORCA D'ACERO</b>	PESCASSEROLI (AQ)	1480	0	Tracce di neve	-4	+4	Nevicata debole continua
<b>COPPO DELL'ORSO</b>	VILLETTA BARREA (AQ)	1520	6	2	N.P.	N.P.	Nevicata debole intermittente
<b>PRATI DI TIVO</b>	PIETRACAMELA (TE)	1380	19	N.P.	N.P.	N.P.	Assenza di precipitazioni
<b>Irigopiano*</b>	FARINDOLA (PE)	1156	6	2	N.P.	N.P.	Assenza di precipitazioni
<b>PASSO SAN LEONARDO</b>	SANT'EUFEMIA A MAIELLA (PE)	1215	27	10	-4	+2	Nevicata debole continua
<b>MAIELLETTA MAMMA ROSA</b>	PRETORO (CH)	1650	100	10	-5	-1	Nevicata moderata
<b>MARSIA</b>	TAGLIACOZZO (AQ)	1450	0	N.P.	-2	+5	Assenza di precipitazioni

(\*) Rilievi fuori campo.