

**SETTORE GRANDI MASSICCI APPENNINICI E APPENNINO ABRUZZESE**

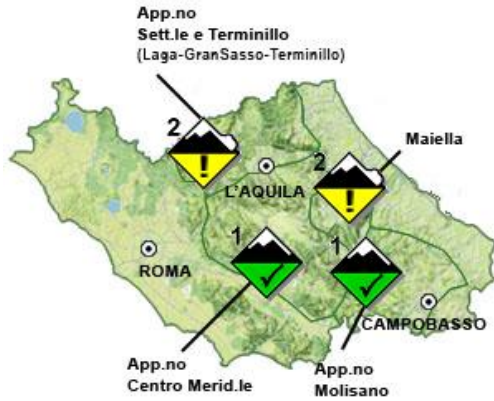
BOLLETTINO VALANGHE - EMESSO ALLE ORE 14:00 del 18/04/2017

a cura del **COMANDO UNITA' TUTELA FORESTALE AMBIENTALE E AGROALIMENTARE**  
in collaborazione con il **Comando Truppe Alpine** e il **Servizio Meteo dell'Aeronautica Militare**

**SITUAZIONE alle 14.00 del 18/04/2017**

**DISTRIBUZIONE PERICOLO: DA DEBOLE 1 A MODERATO 2.**

**TIPO DI PERICOLO: NEVE BAGNATA NEVE SCIVOLOSA - IL MANTO NEVOSO DIVENTA RAPIDAMENTE BAGNATO E FONDE NEGLI STRATI PIU' BASSI**



SOTTOSETTORE	PROBLEMA	ESPOSIZIONI PIU' CRITICHE	QUOTE PIU' CRITICHE	QUOTA NEVE m.		ALTEZZA NEVE		
				NORD	SUD	NEVE cm.	NEVE FRESCA cm.	QUOTA
LAGA GRANSASSO TERMINILLO		ALL		1600	1900	010	000	1500
APP.NO CENTRO MERIDIONALE				1800	2100	000	000	1600
MAIELLA		ALL		1500	1800	060	001	1500
APP.NO MOLISANO				1900	2000	000	000	1600

**MANTO NEVOSO** - Strati di neve bagnata e zone con poca neve. Il manto nevoso è in generale ben consolidato e stabile sulla maggioranza dei pendii. Il manto nevoso presenta diffuse croste da fusione e rigelo portanti e non portanti che si inumidiscono molto velocemente già nelle prime ore della giornata. Dove presente (sui massicci del Gran Sasso ed alcune zone della Maiella), il manto ha caratteristiche tipicamente primaverili con profilo in isoterma e la diminuzione delle resistenze interne durante le ore centrali della giornata. Le criticità maggiori rimangono pertanto confinate in prossimità di canali, impluvi e rocce dove continuano ad essere possibili scaricamenti di neve a debole coesione. Dopo una lunga fase di stabilità e temperature tardo primaverili, il tempo tenderà tuttavia a peggiorare, con una drastica diminuzione della quota dello zero termico e nuove nevicate anche a quote medie.

**PREVISIONI**

SOTTOSETTORE	19/04/2017				20/04/2017				21/04/2017			
	GRADO DI PERICOLO	PROBLEMA	ESPOSIZIONI PIU' CRITICHE	QUOTE PIU' CRITICHE	GRADO DI PERICOLO	PROBLEMA	ESPOSIZIONI PIU' CRITICHE	QUOTE PIU' CRITICHE	GRADO DI PERICOLO	PROBLEMA	ESPOSIZIONI PIU' CRITICHE	QUOTE PIU' CRITICHE
LAGA GRANSASSO TERMINILLO	2				2				2			
APP.NO CENTRO MERIDIONALE	1				1				1			
MAIELLA	2				2				2			
APP.NO MOLISANO	1				1				1			

**SCALA EUROPEA DEL GRADO DI PERICOLO VALANGHE**

**EUROPEAN AVALANCHE WARNING SERVICE**



**LEGENDA PROBLEMA**



**AVVERTENZE**

In considerazione delle avverse condizioni meteorologiche previste, e della scarsa visibilità, risulterà difficoltosa l'individuazione dell'itinerario e della valutazione del singolo pendio. Meteomont rammenta ARTVA, pala e sonda sempre al seguito.










Il bollettino è realizzato su scala sinottica-regionale (standard EAWS), la sua consultazione non può escludere in alcun modo la necessità di una seria e capace valutazione locale del pericolo (singolo pendio) che può essere anche sensibilmente diverso.

**SETTORE GRANDI MASSICCI APPENNINICI E APPENNINO ABRUZZESE**







PREVISIONE METEO – BOLLETTINO VALANGHE - EMESSO ALLE ORE 14:00 del 18/04/2017

a cura del **SERVIZIO METEO DELL'AERONAUTICA MILITARE**











**SOTTOSETTORE LAGA GRANSASSO TERMINILLO**

Quota		19/04/2017 h6:00	19/04/2017 h12:00	19/04/2017 h18:00	20/04/2017 h6:00	20/04/2017 h12:00	20/04/2017 h18:00
1000	Venti	04 Nodi da Nord	04 Nodi da N-Est	01 Nodi da Nord	03 Nodi da Nord	05 Nodi da Nord	05 Nodi da Nord
	Temperature	-01 °C	+01 °C	+00 °C	-02 °C	+01 °C	-01 °C
	Temp. percepita	-4 °C	-1 °C	1 °C	-4 °C	-2 °C	-4 °C
2000	Venti	11 Nodi da Nord	06 Nodi da N-Est	10 Nodi da Nord	15 Nodi da Nord	12 Nodi da Nord	14 Nodi da Nord
	Temperature	-07 °C	-07 °C	-06 °C	-09 °C	-08 °C	-07 °C
	Temp. percepita	-14 °C	-12 °C	-13 °C	-18 °C	-16 °C	-15 °C
3000	Venti	06 Nodi da N-Est	04 Nodi da Nord	11 nodi da N-Ovest	16 Nodi da Nord	11 Nodi da Nord	15 Nodi da Nord
	Temperature	-14 °C	-14 °C	-13 °C	-15 °C	-14 °C	-14 °C
	Temp. percepita	-20 °C	-19 °C	-22 °C	-26 °C	-23 °C	-24 °C
Zero termico		1000-1200 m.	1200-1400 m.	1200-1400 m.	0800-1000 m.	1100-1300 m.	1000-1200 m.
Fenomeno			—	—		—	
Stato del cielo							

**SOTTOSETTORE APP.NO CENTRO MERIDIONALE**

Quota		19/04/2017 h6:00	19/04/2017 h12:00	19/04/2017 h18:00	20/04/2017 h6:00	20/04/2017 h12:00	20/04/2017 h18:00
1000	Venti	04 Nodi da Est	04 Nodi da Est	03 Nodi da Nord	04 Nodi da Nord	05 Nodi da Nord	03 Nodi da N-Est
	Temperature	+00 °C	+03 °C	+00 °C	-02 °C	+02 °C	+00 °C
	Temp. percepita	-3 °C	1 °C	-2 °C	-5 °C	-1 °C	-2 °C
2000	Venti	08 Nodi da N-Est	07 Nodi da Est	10 Nodi da Nord	14 Nodi da Nord	10 Nodi da Nord	09 Nodi da N-Est
	Temperature	-04 °C	-05 °C	-05 °C	-07 °C	-06 °C	-05 °C
	Temp. percepita	-9 °C	-10 °C	-11 °C	-15 °C	-13 °C	-11 °C
3000	Venti	02 nodi da N-Ovest	05 Nodi da Ovest	11 Nodi da Nord	18 Nodi da Nord	09 Nodi da Nord	11 Nodi da Nord
	Temperature	-11 °C	-12 °C	-13 °C	-13 °C	-13 °C	-12 °C
	Temp. percepita	-13 °C	-17 °C	-22 °C	-24 °C	-21 °C	-20 °C
Zero termico		1200-1400 m.	1400-1600 m.	1300-1500 m.	0900-1100 m.	1300-1500 m.	1200-1400 m.
Fenomeno		—	—	—	—	—	—
Stato del cielo							

**SOTTOSETTORE MAIELLA**

Quota		19/04/2017 h6:00	19/04/2017 h12:00	19/04/2017 h18:00	20/04/2017 h6:00	20/04/2017 h12:00	20/04/2017 h18:00
1000	Venti	03 Nodi da Nord	03 Nodi da Nord	02 Nodi da Nord	05 Nodi da Nord	04 nodi da N-Ovest	04 Nodi da Nord
	Temperature	-03 °C	-02 °C	-02 °C	-05 °C	-02 °C	-04 °C
	Temp. percepita	-5 °C	-4 °C	-3 °C	-9 °C	-5 °C	-7 °C
2000	Venti	07 Nodi da Nord	06 Nodi da Nord	07 Nodi da Nord	14 Nodi da Nord	10 nodi da N-Ovest	12 Nodi da Nord
	Temperature	-06 °C	-06 °C	-06 °C	-08 °C	-07 °C	-07 °C
	Temp. percepita	-11 °C	-11 °C	-11 °C	-16 °C	-14 °C	-14 °C
3000	Venti	05 nodi da N-Ovest	04 nodi da N-Ovest	11 nodi da N-Ovest	18 Nodi da Nord	14 Nodi da Nord	17 Nodi da Nord
	Temperature	-11 °C	-12 °C	-13 °C	-14 °C	-14 °C	-14 °C
	Temp. percepita	-16 °C	-17 °C	-22 °C	-25 °C	-24 °C	-25 °C
Zero termico		1200-1400 m.	1400-1600 m.	1300-1500 m.	1000-1200 m.	1400-1600 m.	1000-1200 m.
Fenomeno				—		—	
Stato del cielo							

**SETTORE GRANDI MASSICCI APPENNINICI E APPENNINO ABRUZZESE**

PREVISIONE METEO – BOLLETTINO VALANGHE - EMESSO ALLE ORE 14:00 del 18/04/2017

a cura del **SERVIZIO METEO DELL'AERONAUTICA MILITARE**

**SOTTOSETTORE APP.NO MOLISANO**

Quota		19/04/2017 h6:00	19/04/2017 h12:00	19/04/2017 h18:00	20/04/2017 h6:00	20/04/2017 h12:00	20/04/2017 h18:00
1000	Venti	03 Nodi da Nord	03 Nodi da N-Est	01 Nodi da N-Est	04 Nodi da Nord	04 Nodi da Nord	04 Nodi da Nord
	Temperature	+02 °C	+03 °C	+01 °C	-01 °C	+04 °C	+00 °C
	Temp. percepita	0 °C	2 °C	2 °C	-4 °C	2 °C	-3 °C
2000	Venti	06 Nodi da Nord	07 Nodi da Nord	09 Nodi da Nord	19 Nodi da Nord	10 Nodi da Nord	17 Nodi da Nord
	Temperature	-04 °C	-06 °C	-06 °C	-06 °C	-06 °C	-05 °C
	Temp. percepita	-8 °C	-11 °C	-12 °C	-15 °C	-13 °C	-13 °C
3000	Venti	08 Nodi da Ovest	05 nodi da Ovest	11 Nodi da Nord	09 Nodi da Nord	07 nodi da N-Ovest	10 Nodi da Nord
	Temperature	-11 °C	-12 °C	-13 °C	-11 °C	-13 °C	-12 °C
	Temp. percepita	-18 °C	-17 °C	-22 °C	-18 °C	-20 °C	-20 °C
Zero termico		1300-1500 m.	1300-1500 m.	1200-1400 m.	0900-1100 m.	1300-1500 m.	1100-1300 m.
Fenomeno		—			—	—	—
Stato del cielo							

**LEGENDA FENOMENI**

— Assenza Fenomeni    Nebbia    Foschia    Pioggia    Neve    Temporale

**STATO DEL CIELO**

Sereno    Poco nuvoloso    Nuvoloso    Molto nuvoloso    Coperto

**SETTORE GRANDI MASSICCI APPENNINICI E APPENNINO ABRUZZESE**

BOLLETTINO VALANGHE - EMESSO ALLE ORE 14:00 del 18/04/2017

a cura del **COMANDO UNITA' TUTELA FORESTALE AMBIENTALE E AGROALIMENTARE**

in collaborazione con il **Comando Truppe Alpine** e il **Servizio Meteo dell'Aeronautica Militare**

**Parametri meteorivometrici registrati presso i campi di rilevamento il 18/04/2017**

Localita'	Comune	Quota (Mslm)	Altezza neve (in cm)	Neve caduta nelle 24 ore (in cm)	Temp. Min. (°C)	Temp. Max. (°C)	Condizioni del tempo
<b>PESCHIERE</b>	AMATRICE (RI)	1270	0	0	N.P.	N.P.	Assenza di precipitazioni
<b>CAMPO STAFFI</b>	FILETTINO (FR)	1780	0	N.P.	N.P.	N.P.	Assenza di precipitazioni
<b>CAMPOCATINO</b>	GUARCINO (FR)	1790	0	N.P.	N.P.	N.P.	Assenza di precipitazioni
<b>PRATI DI MEZZO</b>	PICINISCO (FR)	1430	0	0	+2	+11	Assenza di precipitazioni
<b>VALLE GELATA</b>	PESCOCOSTANZO (AQ)	1466	0	0	+1	+10	Assenza di precipitazioni
<b>COPPO DELL'ORSO</b>	VILLETTA BARREA (AQ)	1520	0	0	N.P.	N.P.	Assenza di precipitazioni
<b>PIANO SAN PIETRO</b>	ISOLA DEL GRAN SASSO D'ITALIA (TE)	950	0	0	+3	+22	Assenza di precipitazioni
<b>CEPPO</b>	ROCCA SANTA MARIA (TE)	1349	0	N.P.	+3	+10	Assenza di precipitazioni
<b>PASSO LANCIANO</b>	LETTOMANOPPELLO (PE)	1300	87	0	0	+9	Assenza di precipitazioni
<b>PASSO SAN LEONARDO</b>	SANT'EUFEMIA A MAIELLA (PE)	1215	0	0	+4	+13	Assenza di precipitazioni
<b>MAIELLETTA MAMMA ROSA</b>	PRETORO (CH)	1650	75	1	+1	+16	Assenza di precipitazioni
<b>PESCOPENNATARO</b>	PESCOPENNATARO (IS)	1220	0	N.P.	+2	+10	Assenza di precipitazioni
<b>VALLE FIORITA</b>	PIZZONE (IS)	1436	0	N.P.	+1	+8	Assenza di precipitazioni
<b>MIMOLA</b>	SCANNO (AQ)	1495	0	0	0	+14	Assenza di precipitazioni
<b>MARSIA</b>	TAGLIACOZZO (AQ)	1450	0	N.P.	+2	+9	Assenza di precipitazioni

(\*) Rilievi fuori campo.