



**SETTORE GRANDI MASSICCI APPENNINICI E APPENNINO ABRUZZESE**

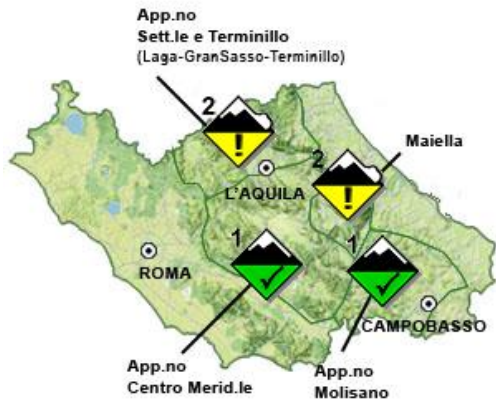
BOLLETTINO VALANGHE - EMESSO ALLE ORE 14:00 del 05/04/2017

a cura del **COMANDO UNITA' TUTELA FORESTALE AMBIENTALE E AGROALIMENTARE**  
in collaborazione con il **Comando Truppe Alpine** e il **Servizio Meteo dell'Aeronautica Militare**

**SITUAZIONE alle 14.00 del 05/04/2017**

**DISTRIBUZIONE PERICOLO: DA DEBOLE 1 A MODERATO 2.**

**TIPO DI PERICOLO: SITUAZIONE PRIMAVERILE. IL MANTO NEVOSO SI UMIDIFICA VELOCEMENTE NEL CORSO DELLA GIORNATA NEVE VENTATA**



SOTTOSETTORE	PROBLEMA	ESPOSIZIONI PIU' CRITICHE	QUOTE PIU' CRITICHE	QUOTA NEVE m.		ALTEZZA NEVE		
				NORD	SUD	NEVE cm.	NEVE FRESCA cm.	QUOTA
LAGA GRANSASSO TERMINILLO		ALL		1400	1700	020	000	1500
APP.NO CENTRO MERIDIONALE				1600	2000	000	000	1500
MAIELLA		ALL		1300	1600	070	000	1500
APP.NO MOLISANO				1600	1900	000	000	1500

**MANTO NEVOSO** - Il manto nevoso di tipo primaverile è moderatamente consolidato solo su alcuni pendii ripidi per il resto è ben consolidato. L'innevamento è ancora consistente su Gran Sasso e Maiella già a partire dalle medie quote, limitato o residuale sui restanti sottosectori, specie sui versanti meridionali. Le ultime precipitazioni nevose, accompagnate da vento, hanno formato qualche accumulo e placca instabile oltre i 2000 m. di quota. Il maggiore pericolo è rappresentato da possibili distacchi spontanei di neve bagnata sia di fondo che di superficie. Rare placche di neve ventata in quota e neve fradicia più in basso e sui versanti assolati, potranno essere soggette a distacco provocato, soprattutto con forte sovraccarico.

**PREVISIONI**

SOTTOSETTORE	06/04/2017				07/04/2017				08/04/2017			
	GRADO DI PERICOLO	PROBLEMA	ESPOSIZIONI PIU' CRITICHE	QUOTE PIU' CRITICHE	GRADO DI PERICOLO	PROBLEMA	ESPOSIZIONI PIU' CRITICHE	QUOTE PIU' CRITICHE	GRADO DI PERICOLO	PROBLEMA	ESPOSIZIONI PIU' CRITICHE	QUOTE PIU' CRITICHE
LAGA GRANSASSO TERMINILLO	2		ALL		2		ALL		2		ALL	
APP.NO CENTRO MERIDIONALE	1				1				1			
MAIELLA	2		ALL		2		ALL		2		ALL	
APP.NO MOLISANO	1				1				1			

**SCALA EUROPEA DEL GRADO DI PERICOLO VALANGHE**

**EUROPEAN AVALANCHE WARNING SERVICE**



**LEGENDA PROBLEMA**



**AVVERTENZE**

Evitare le attività al di fuori delle piste battute e segnalate nelle ore più calde della giornata. Meteomont rammenta ARTVA, pala e sonda sempre al seguito.

Il bollettino è realizzato su scala sinottica-regionale (standard EAWS), la sua consultazione non può escludere in alcun modo la necessità di una seria e capace valutazione locale del pericolo (singolo pendio) che può essere anche sensibilmente diverso.

**SETTORE GRANDI MASSICCI APPENNINICI E APPENNINO ABRUZZESE**

PREVISIONE METEO – BOLLETTINO VALANGHE - EMESSO ALLE ORE 14:00 del **05/04/2017**

a cura del **SERVIZIO METEO DELL'AERONAUTICA MILITARE**

**SOTTOSETTORE LAGA GRANSASSO TERMINILLO**

Quota		06/04/2017 h6:00	06/04/2017 h12:00	06/04/2017 h18:00	07/04/2017 h6:00	07/04/2017 h12:00	07/04/2017 h18:00
1000	Venti	01 Nodi da Sud	01 Nodi da Nord	02 Nodi da Est	01 Nodi da Est	02 Nodi da Est	01 Nodi da Ovest
	Temperature	+06 °C	+08 °C	+06 °C	+01 °C	+06 °C	+07 °C
	Temp. percepita	7 °C	9 °C	6 °C	2 °C	6 °C	8 °C
2000	Venti	01 nodi da Ovest	03 nodi da Ovest	04 Nodi da N-Est	02 Nodi da N-Est	03 Nodi da Ovest	04 Nodi da Nord
	Temperature	+02 °C	+02 °C	+01 °C	+01 °C	+02 °C	+02 °C
	Temp. percepita	3 °C	0 °C	-1 °C	0 °C	0 °C	0 °C
3000	Venti	05 nodi da N-Ovest	05 nodi da N-Ovest	04 Nodi da Nord	03 Nodi da Nord	04 nodi da N-Ovest	08 Nodi da Nord
	Temperature	-04 °C	-05 °C	-05 °C	-05 °C	-06 °C	-03 °C
	Temp. percepita	-8 °C	-9 °C	-8 °C	-8 °C	-10 °C	-8 °C
Zero termico		2300-2500 m.	2200-2400 m.	2100-2300 m.	2100-2300 m.	2100-2300 m.	2300-2500 m.
Fenomeno		—			—	—	—
Stato del cielo							

**SOTTOSETTORE APP.NO CENTRO MERIDIONALE**

Quota		06/04/2017 h6:00	06/04/2017 h12:00	06/04/2017 h18:00	07/04/2017 h6:00	07/04/2017 h12:00	07/04/2017 h18:00
1000	Venti	01 Nodi da Sud	03 Nodi da Ovest	02 Nodi da N-Est	02 Nodi da Est	02 nodi da N-Ovest	02 Nodi da Nord
	Temperature	+06 °C	+09 °C	+07 °C	+03 °C	+09 °C	+07 °C
	Temp. percepita	7 °C	8 °C	7 °C	2 °C	9 °C	7 °C
2000	Venti	02 nodi da N-Ovest	04 Nodi da Ovest	03 Nodi da Nord	01 Nodi da Ovest	04 nodi da N-Ovest	05 Nodi da Nord
	Temperature	+02 °C	+02 °C	+03 °C	+01 °C	+02 °C	+03 °C
	Temp. percepita	1 °C	0 °C	2 °C	2 °C	0 °C	0 °C
3000	Venti	03 nodi da N-Ovest	04 nodi da N-Ovest	05 nodi da N-Ovest	03 Nodi da Nord	02 nodi da N-Ovest	07 Nodi da Nord
	Temperature	-04 °C	-04 °C	-05 °C	-05 °C	-05 °C	-02 °C
	Temp. percepita	-6 °C	-7 °C	-9 °C	-8 °C	-6 °C	-6 °C
Zero termico		2300-2500 m.	2200-2400 m.	2300-2500 m.	2100-2300 m.	2100-2300 m.	2400-2600 m.
Fenomeno		—		—	—	—	—
Stato del cielo							

**SOTTOSETTORE MAIELLA**









Quota		06/04/2017 h6:00	06/04/2017 h12:00	06/04/2017 h18:00	07/04/2017 h6:00	07/04/2017 h12:00	07/04/2017 h18:00
1000	Venti	01 Nodi da Nord	00 Calma	01 Nodi da N-Est	01 nodi da N-Ovest	01 Nodi da Est	01 Nodi da Nord
	Temperature	+03 °C	+06 °C	+04 °C	+00 °C	+05 °C	+05 °C
	Temp. percepita	4 °C	17 °C	5 °C	1 °C	6 °C	6 °C
2000	Venti	02 Nodi da Nord	01 Nodi da Ovest	03 Nodi da Nord	02 Nodi da N-Est	00 Calma	03 Nodi da Nord
	Temperature	+02 °C	+03 °C	+01 °C	+00 °C	+01 °C	+03 °C
	Temp. percepita	1 °C	4 °C	-1 °C	-1 °C	14 °C	2 °C
3000	Venti	03 Nodi da Ovest	04 nodi da N-Ovest	05 nodi da N-Ovest	03 nodi da N-Ovest	04 Nodi da Ovest	08 Nodi da Nord
	Temperature	-04 °C	-05 °C	-05 °C	-05 °C	-05 °C	-04 °C
	Temp. percepita	-6 °C	-8 °C	-9 °C	-8 °C	-8 °C	-9 °C
Zero termico		1900-2100 m.	2200-2400 m.	1900-2100 m.	1200-1400 m.	2000-2200 m.	2200-2400 m.
Fenomeno		—			—	—	—
Stato del cielo							

**SETTORE GRANDI MASSICCI APPENNINICI E APPENNINO ABRUZZESE**

PREVISIONE METEO – BOLLETTINO VALANGHE - EMESSO ALLE ORE 14:00 del **05/04/2017**

a cura del **SERVIZIO METEO DELL'AERONAUTICA MILITARE**

**SOTTOSETTORE APP.NO MOLISANO**

Quota		06/04/2017 h6:00	06/04/2017 h12:00	06/04/2017 h18:00	07/04/2017 h6:00	07/04/2017 h12:00	07/04/2017 h18:00
1000	Venti	02 nodi da N-Ovest	01 Nodi da S-Ovest	02 Nodi da N-Est	02 Nodi da N-Est	02 Nodi da S-Est	01 Nodi da N-Est
	Temperature	+06 °C	+10 °C	+08 °C	+05 °C	+09 °C	+07 °C
	Temp. percepita	6 °C	11 °C	8 °C	5 °C	9 °C	8 °C
2000	Venti	02 nodi da N-Ovest	04 nodi da Ovest	03 Nodi da Nord	02 Nodi da Nord	01 nodi da N-Ovest	04 nodi da N-Ovest
	Temperature	+02 °C	+02 °C	+02 °C	+02 °C	+01 °C	+03 °C
	Temp. percepita	1 °C	0 °C	0 °C	1 °C	2 °C	1 °C
3000	Venti	04 nodi da N-Ovest	05 nodi da N-Ovest	06 nodi da N-Ovest	05 nodi da N-Ovest	06 nodi da N-Ovest	10 Nodi da Nord
	Temperature	-04 °C	-04 °C	-05 °C	-06 °C	-05 °C	-03 °C
	Temp. percepita	-7 °C	-8 °C	-10 °C	-10 °C	-10 °C	-9 °C
Zero termico		2200-2400 m.	2300-2500 m.	2200-2400 m.	2200-2400 m.	2100-2300 m.	2200-2400 m.
Fenomeno		—			—	—	—
Stato del cielo							

**LEGENDA FENOMENI**

— Assenza Fenomeni   
  Nebbia   
  Foschia   
  Pioggia   
  Neve   
  Temporale

**STATO DEL CIELO**

 Sereno   
  Poco nuvoloso   
  Nuvoloso   
  Molto nuvoloso   
  Coperto

**SETTORE GRANDI MASSICCI APPENNINICI E APPENNINO ABRUZZESE**

BOLLETTINO VALANGHE - EMESSO ALLE ORE 14:00 del 05/04/2017

a cura del **COMANDO UNITA' TUTELA FORESTALE AMBIENTALE E AGROALIMENTARE**

in collaborazione con il **Comando Truppe Alpine** e il **Servizio Meteo dell'Aeronautica Militare**

**Parametri meteorivometrici registrati presso i campi di rilevamento il 05/04/2017**

Localita'	Comune	Quota (Mslm)	Altezza neve (in cm)	Neve caduta nelle 24 ore (in cm)	Temp. Min. (°C)	Temp. Max. (°C)	Condizioni del tempo
<b>PESCHIERE</b>	AMATRICE (RI)	1270	0	N.P.	N.P.	N.P.	Assenza di precipitazioni
<b>PRATI DI MEZZO</b>	PICINISCO (FR)	1430	0	0	+1	+10	Assenza di precipitazioni
<b>COLLE RUTO - FUCINO</b>	CAMPOTOSTO (AQ)	1384	0	0	N.P.	N.P.	Assenza di precipitazioni
<b>S. DONATO</b>	CASTEL DEL MONTE (AQ)	1400	0	N.P.	+1	+15	Assenza di precipitazioni
<b>VALICO DELLE CAPANNELLE</b>	L'AQUILA (AQ)	1320	0	0	+3	+14	Assenza di precipitazioni
<b>MONTECRISTO</b>	L'AQUILA (AQ)	1419	0	0	N.P.	N.P.	Assenza di precipitazioni
<b>CAMPO IMPERATORE</b>	L'AQUILA (AQ)	1952	57	0	-2	+11	Assenza di precipitazioni
<b>FORCA D'ACERO</b>	PESCASSEROLI (AQ)	1480	0	0	+2	+13	Assenza di precipitazioni
<b>PIANO AREMOGNA</b>	ROCCARASO (AQ)	1456	0	0	N.P.	N.P.	Assenza di precipitazioni
<b>COPPO DELL'ORSO</b>	VILLETTA BARREA (AQ)	1520	0	0	N.P.	N.P.	Assenza di precipitazioni
<b>FAVACCHIOLE</b>	CROGNALETO (TE)	1016	0	0	+5	+19	Assenza di precipitazioni
<b>PIANO SAN PIETRO</b>	ISOLA DEL GRAN SASSO D'ITALIA (TE)	950	0	0	+3	+20	Assenza di precipitazioni
<b>PRATI DI TIVO</b>	PIETRACAMELA (TE)	1380	0	N.P.	N.P.	N.P.	Assenza di precipitazioni
<b>CEPPO</b>	ROCCA SANTA MARIA (TE)	1349	0	N.P.	+4	+14	Assenza di precipitazioni
<b>rigopiano*</b>	FARINDOLA (PE)	1142	0	0	N.P.	N.P.	Assenza di precipitazioni
<b>PASSO SAN LEONARDO</b>	SANT'EUFEMIA A MAIELLA (PE)	1215	13	0	+4	+12	Assenza di precipitazioni
<b>MAIELLETTA MAMMA ROSA</b>	PRETORO (CH)	1650	129	0	+3	+8	Assenza di precipitazioni
<b>CAMPITELLO MATESE</b>	SAN MASSIMO (CB)	1429	0	0	-1	+13	Assenza di precipitazioni
<b>VALLE FIORITA</b>	PIZZONE (IS)	1436	0	0	-1	+13	Assenza di precipitazioni
<b>MARSIA</b>	TAGLIACOZZO (AQ)	1450	0	N.P.	-2	+7	Assenza di precipitazioni

(\*) Rilievi fuori campo.