



**SETTORE GRANDI MASSICCI APPENNINICI E APPENNINO ABRUZZESE**

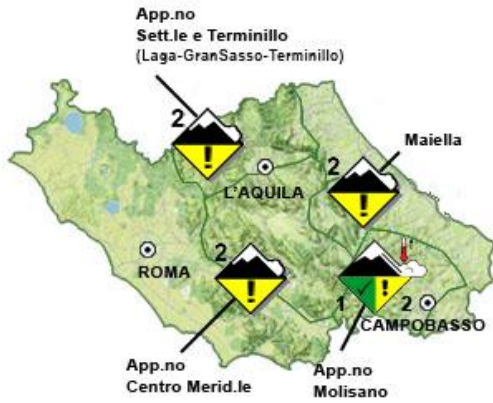
BOLLETTINO VALANGHE - EMESSO ALLE ORE 14:00 del 19/03/2017

a cura del **COMANDO UNITA' TUTELA FORESTALE AMBIENTALE E AGROALIMENTARE**  
in collaborazione con il **Comando Truppe Alpine** e il **Servizio Meteo dell'Aeronautica Militare**

**SITUAZIONE alle 14.00 del 19/03/2017**

**DISTRIBUZIONE PERICOLO: DA DEBOLE 1 A MODERATO 2.**

**TIPO DI PERICOLO: SITUAZIONE PRIMAVERILE. IL MANTO NEVOSO SI UMIDIFICA VELOCEMENTE NEL CORSO DELLA GIORNATA**



SOTTOSETTORE	PROBLEMA	ESPOSIZIONI PIU' CRITICHE	QUOTE PIU' CRITICHE	QUOTA NEVE m.		AL TEZZA NEVE		
				NORD	SUD	NEVE cm.	NEVE FRESCA cm.	QUOTA
LAGA GRANSASSO TERMINILLO				1100	1400	100	000	1952
APP.NO CENTRO MERIDIONALE				1300	1500	030	000	1520
MAIELLA				1100	1300	174	000	1650
APP.NO MOLISANO				1400	1600	011	000	1429

**MANTO NEVOSO** - Croste da fusione e rigelo portanti e non portanti alternate a strati di neve a debole coesione su strati basali più compatti e consolidati. Il manto nevoso è in generale ben consolidato su molti pendii.

**PREVISIONI**

SOTTOSETTORE	20/03/2017				21/03/2017				22/03/2017			
	GRADO DI PERICOLO	PROBLEMA	ESPOSIZIONI PIU' CRITICHE	QUOTE PIU' CRITICHE	GRADO DI PERICOLO	PROBLEMA	ESPOSIZIONI PIU' CRITICHE	QUOTE PIU' CRITICHE	GRADO DI PERICOLO	PROBLEMA	ESPOSIZIONI PIU' CRITICHE	QUOTE PIU' CRITICHE
LAGA GRANSASSO TERMINILLO	2				2				2			
APP.NO CENTRO MERIDIONALE	2				2				2			
MAIELLA	2				2				2			
APP.NO MOLISANO	1 2				1 2				1 2			

**SCALA EUROPEA DEL GRADO DI PERICOLO VALANGHE**

**EUROPEAN AVALANCHE WARNING SERVICE**



**LEGENDA PROBLEMA**



**AVVERTENZE**

Il rialzo termico diurno richiede un'attenta valutazione temporale dell'escursione che eviti l'attraversamento di pendii ripidi nelle ore più calde della giornata. Meteomont rammenta ARTVA, pala e sonda sempre al seguito.

Il bollettino è realizzato su scala sinottica-regionale (standard EAWS), la sua consultazione non può escludere in alcun modo la necessità di una seria e capace valutazione locale del pericolo (singolo pendio) che può essere anche sensibilmente diverso.

**SETTORE GRANDI MASSICCI APPENNINICI E APPENNINO ABRUZZESE**

PREVISIONE METEO – BOLLETTINO VALANGHE - EMESSO ALLE ORE 14:00 del 19/03/2017

a cura del **SERVIZIO METEO DELL'AERONAUTICA MILITARE**

**SOTTOSETTORE LAGA GRANSASSO TERMINILLO**

Quota		20/03/2017 h6:00	20/03/2017 h12:00	20/03/2017 h18:00	21/03/2017 h6:00	21/03/2017 h12:00	21/03/2017 h18:00
1000	Venti	01 Nodi da S-Est	02 Nodi da Est	01 Nodi da S-Ovest	00 Calma	02 Nodi da Est	01 Nodi da S-Ovest
	Temperature	+09 °C	+11 °C	+09 °C	+07 °C	+11 °C	+08 °C
	Temp. percepita	10 °C	11 °C	10 °C	17 °C	11 °C	9 °C
2000	Venti	02 Nodi da S-Est	02 Nodi da Sud	01 Nodi da S-Est	02 Nodi da S-Est	03 Nodi da S-Ovest	04 Nodi da S-Ovest
	Temperature	+06 °C	+06 °C	+06 °C	+03 °C	+04 °C	+05 °C
	Temp. percepita	6 °C	6 °C	7 °C	2 °C	3 °C	3 °C
3000	Venti	02 Nodi da S-Est	03 Nodi da S-Est	03 Nodi da Sud	01 Nodi da Est	01 Nodi da Sud	03 Nodi da S-Ovest
	Temperature	+01 °C	+01 °C	+01 °C	+00 °C	+01 °C	+01 °C
	Temp. percepita	0 °C	-1 °C	-1 °C	1 °C	2 °C	-1 °C
Zero termico		3000-3200 m.	3000-3200 m.	3100-3300 m.	3000-3200 m.	3000-3200 m.	3100-3300 m.
Fenomeno		—	—	—	—	—	—
Stato del cielo							

**SOTTOSETTORE APP.NO CENTRO MERIDIONALE**

Quota		20/03/2017 h6:00	20/03/2017 h12:00	20/03/2017 h18:00	21/03/2017 h6:00	21/03/2017 h12:00	21/03/2017 h18:00
1000	Venti	01 Nodi da Est	01 Nodi da Sud	00 Calma	02 Nodi da N-Est	02 Nodi da S-Ovest	01 Nodi da S-Est
	Temperature	+07 °C	+11 °C	+08 °C	+05 °C	+11 °C	+08 °C
	Temp. percepita	8 °C	12 °C	18 °C	5 °C	11 °C	9 °C
2000	Venti	03 Nodi da Sud	02 Nodi da Est	02 Nodi da Est	03 Nodi da S-Est	01 Nodi da Est	04 Nodi da S-Est
	Temperature	+07 °C	+05 °C	+06 °C	+07 °C	+05 °C	+06 °C
	Temp. percepita	6 °C	5 °C	6 °C	6 °C	6 °C	4 °C
3000	Venti	02 Nodi da Sud	05 Nodi da Sud	03 Nodi da S-Est	02 Nodi da Sud	02 Nodi da Sud	04 Nodi da S-Ovest
	Temperature	+01 °C	+01 °C	+01 °C	+00 °C	+00 °C	+00 °C
	Temp. percepita	0 °C	-2 °C	-1 °C	-1 °C	-1 °C	-3 °C
Zero termico		3100-3300 m.	3000-3200 m.	3100-3300 m.	2900-3100 m.	2900-3100 m.	2900-3100 m.
Fenomeno		—	—	—	—	—	—
Stato del cielo							

**SOTTOSETTORE MAIELLA**







Quota		20/03/2017 h6:00	20/03/2017 h12:00	20/03/2017 h18:00	21/03/2017 h6:00	21/03/2017 h12:00	21/03/2017 h18:00
1000	Venti	01 Nodi da Est	02 Nodi da S-Est	01 Nodi da S-Est	01 Nodi da N-Est	01 Nodi da S-Est	01 Nodi da S-Ovest
	Temperature	+06 °C	+09 °C	+07 °C	+05 °C	+09 °C	+06 °C
	Temp. percepita	7 °C	9 °C	8 °C	6 °C	10 °C	7 °C
2000	Venti	02 Nodi da S-Est	03 Nodi da Sud	01 Nodi da S-Est	02 Nodi da S-Est	02 Nodi da S-Est	03 Nodi da S-Ovest
	Temperature	+06 °C	+06 °C	+06 °C	+05 °C	+04 °C	+06 °C
	Temp. percepita	6 °C	5 °C	7 °C	5 °C	4 °C	5 °C
3000	Venti	02 Nodi da S-Est	04 Nodi da Sud	03 Nodi da S-Est	03 Nodi da S-Est	01 Nodi da S-Est	02 Nodi da S-Est
	Temperature	+01 °C	+01 °C	+01 °C	+01 °C	+01 °C	+01 °C
	Temp. percepita	0 °C	-1 °C	-1 °C	-1 °C	2 °C	0 °C
Zero termico		3100-3300 m.	3000-3200 m.	3100-3300 m.	2800-3000 m.	3000-3200 m.	3100-3300 m.
Fenomeno		—	—	—	—	—	—
Stato del cielo							

**SETTORE GRANDI MASSICCI APPENNINICI E APPENNINO ABRUZZESE**

PREVISIONE METEO – BOLLETTINO VALANGHE - EMESSO ALLE ORE 14:00 del 19/03/2017

a cura del **SERVIZIO METEO DELL'AERONAUTICA MILITARE**

**SOTTOSETTORE APP.NO MOLISANO**

Quota		20/03/2017 h6:00	20/03/2017 h12:00	20/03/2017 h18:00	21/03/2017 h6:00	21/03/2017 h12:00	21/03/2017 h18:00
1000	Venti	01 Nodi da S-Est	02 Nodi da S-Est	01 Nodi da S-Ovest	02 Nodi da Nord	02 Nodi da S-Est	01 Nodi da S-Ovest
	Temperature	+06 °C	+11 °C	+08 °C	+07 °C	+12 °C	+10 °C
	Temp. percepita	7 °C	11 °C	9 °C	7 °C	12 °C	11 °C
2000	Venti	03 Nodi da Est	03 Nodi da S-Est	03 Nodi da Sud	03 Nodi da Est	01 Nodi da Sud	01 Nodi da Sud
	Temperature	+07 °C	+06 °C	+06 °C	+06 °C	+06 °C	+04 °C
	Temp. percepita	6 °C	5 °C	5 °C	5 °C	7 °C	5 °C
3000	Venti	03 Nodi da Sud	04 Nodi da Sud	02 Nodi da Sud	03 Nodi da S-Est	03 Nodi da S-Est	02 Nodi da Sud
	Temperature	+01 °C	+01 °C	+01 °C	+00 °C	+01 °C	+01 °C
	Temp. percepita	-1 °C	-1 °C	0 °C	-2 °C	-1 °C	0 °C
Zero termico		3100-3300 m.	3000-3200 m.	3100-3300 m.	2900-3100 m.	3000-3200 m.	3100-3300 m.
Fenomeno		—	—	—	—	—	—
Stato del cielo							

**LEGENDA FENOMENI**

 Assenza Fenomeni   
  Nebbia   
  Foschia   
  Pioggia   
  Neve   
  Temporale

**STATO DEL CIELO**

 Sereno   
  Poco nuvoloso   
  Nuvoloso   
  Molto nuvoloso   
  Coperto

**SETTORE GRANDI MASSICCI APPENNINICI E APPENNINO ABRUZZESE**

BOLLETTINO VALANGHE - EMESSO ALLE ORE 14:00 del 19/03/2017

a cura del **COMANDO UNITA' TUTELA FORESTALE AMBIENTALE E AGROALIMENTARE**

in collaborazione con il **Comando Truppe Alpine** e il **Servizio Meteo dell'Aeronautica Militare**

**Parametri meteorivometrici registrati presso i campi di rilevamento il 19/03/2017**

Localita'	Comune	Quota (Mslm)	Altezza neve (in cm)	Neve caduta nelle 24 ore (in cm)	Temp. Min. (°C)	Temp. Max. (°C)	Condizioni del tempo
<b>CAMPO DELL'OSSO</b>	SUBIACO (RM)	1550	5	0	-1	+10	Assenza di precipitazioni
<b>CAMPOCATINO</b>	GUARCINO (FR)	1790	30	N.P.	N.P.	N.P.	Assenza di precipitazioni
<b>PRATI DI MEZZO</b>	PICINISCO (FR)	1430	17	0	+2	+7	Assenza di precipitazioni
<b>CAMPO IMPERATORE</b>	L'AQUILA (AQ)	1952	100	0	+1	+13	Assenza di precipitazioni
<b>LA PEScina</b>	RIVISONDOLI (AQ)	1470	81	0	+2	+11	Assenza di precipitazioni
<b>COLLE DEL NIBBIO</b>	ROCCA DI CAMBIO (AQ)	1870	93	0	-1	+11	Assenza di precipitazioni
<b>COPPO DELL'ORSO</b>	VILLETTA BARREA (AQ)	1520	30	0	-2	+11	Assenza di precipitazioni
<b>PRATO SELVA</b>	FANO ADRIANO (TE)	1355	30	N.P.	N.P.	N.P.	Assenza di precipitazioni
<b>PRATI DI TIVO</b>	PIETRACAMELA (TE)	1380	70	0	+3	+12	Assenza di precipitazioni
<b>CEPPO</b>	ROCCA SANTA MARIA (TE)	1349	30	0	+6	+12	Assenza di precipitazioni
<b>PASSO LANCIANO</b>	LETTOMANOPPELLO (PE)	1300	194	0	-2	+10	Assenza di precipitazioni
<b>PASSO SAN LEONARDO</b>	SANT'EUFEMIA A MAIELLA (PE)	1215	102	0	+5	+15	Assenza di precipitazioni
<b>CAMPITELLO MATESE</b>	SAN MASSIMO (CB)	1429	11	0	+4	+11	Assenza di precipitazioni
<b>PRATO GENTILE</b>	CAPRACOTTA (IS)	1490	0	N.P.	N.P.	N.P.	Assenza di precipitazioni

(\*) Rilievi fuori campo.