

SETTORE GRANDI MASSICCI APPENNINICI E APPENNINO ABRUZZESE

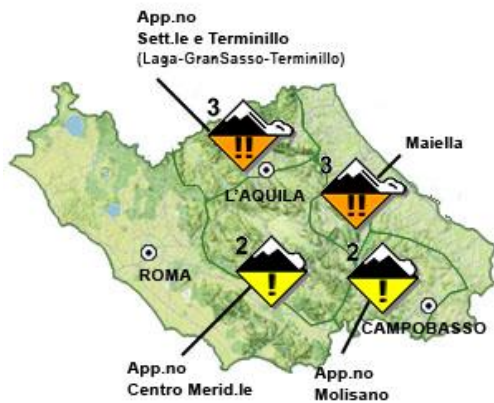
BOLLETTINO VALANGHE - EMESSO ALLE ORE 14:00 del 14/02/2017

a cura del **COMANDO UNITA' TUTELA FORESTALE AMBIENTALE E AGROALIMENTARE**
in collaborazione con il **Comando Truppe Alpine** e il **Servizio Meteo dell'Aeronautica Militare**

SITUAZIONE alle 14.00 del 14/02/2017

DISTRIBUZIONE PERICOLO: DA MODERATO 2 A MARCATO 3.

TIPO DI PERICOLO: NEVE VENTATA NEVE VECCHIA



SOTTOSETTORE	PROBLEMA	ESPOSIZIONI PIU' CRITICHE	QUOTE PIU' CRITICHE	QUOTA NEVE m.		ALTEZZA NEVE		QUOTA
				NORD	SUD	NEVE cm.	NEVE FRESCA cm.	
LAGA GRANSASSO TERMINILLO				1000	1200	10-120	00-00	1450
APP.NO CENTRO MERIDIONALE				1300	1500	10-060	00-00	1500
MAIELLA				800	1000	40-180	00-00	1350
APP.NO MOLISANO				1200	1300	30-090	00-00	1450

VALANGHE OSSERVATE - Valanghe spontanee di media grandezza a lastroni di superficie.

MANTO NEVOSO - Il manto nevoso è in generale moderatamente consolidato su molti pendii ripidi. L'innevamento e le caratteristiche del manto variano notevolmente da sottosettore e a seconda di esposizione e quota. In linea generale il manto nevoso risente sempre di più del progressivo rialzo termico; i versanti esposti al sole presentano caratteristiche da situazione di tipo primaverile. I versanti in ombra e quelli posti alle quote maggiori hanno invece caratteristiche ancora invernali con possibili strati fragili posti al di sotto di lastre/croste (sia da vento che da fusione e rigelo) presenti. Luoghi pericolosi sono costituiti da accumuli eolici, diffusi a tutte le esposizioni in zone di cresta (cornici), sottocresta, canali, conche e cambi di pendenza ed in genere dai versanti in ombra; mentre nelle ore più calde, dai versanti esposti al sole e/o sottostanti a fasce rocciose, sia per l'azione diretta del sole che per quella dovuta alla locale presenza di nubi, nebbie o foschie. E' ancora da attendersi attività valanghiva spontanea mentre il distacco provocato di valanghe sarà possibile già con debole sovraccarico (singolo sciatore/escursionista).

PREVISIONI

SOTTOSETTORE	15/02/2017				16/02/2017				17/02/2017			
	GRADO DI PERICOLO	PROBLEMA	ESPOSIZIONI PIU' CRITICHE	QUOTE PIU' CRITICHE	GRADO DI PERICOLO	PROBLEMA	ESPOSIZIONI PIU' CRITICHE	QUOTE PIU' CRITICHE	GRADO DI PERICOLO	PROBLEMA	ESPOSIZIONI PIU' CRITICHE	QUOTE PIU' CRITICHE
LAGA GRANSASSO TERMINILLO												
APP.NO CENTRO MERIDIONALE												
MAIELLA												
APP.NO MOLISANO												

SCALA EUROPEA DEL GRADO DI PERICOLO VALANGHE

EUROPEAN AVALANCHE WARNING SERVICE



LEGENDA PROBLEMA



AVVERTENZE

Viste le condizioni del manto nevoso, le attività al di fuori delle piste battute e segnalate richiedono buone capacità di valutazione del pericolo locale. Meteomont rammenta ARTVA, pala e sonda sempre al seguito.







Il bollettino è realizzato su scala sinottica-regionale (standard EAWS), la sua consultazione non può escludere in alcun modo la necessità di una seria e capace valutazione locale del pericolo (singolo pendio) che può essere anche sensibilmente diverso.

SETTORE GRANDI MASSICCI APPENNINICI E APPENNINO ABRUZZESE







PREVISIONE METEO – BOLLETTINO VALANGHE - EMESSO ALLE ORE 14:00 del 14/02/2017

a cura del **SERVIZIO METEO DELL'AERONAUTICA MILITARE**







SOTTOSETTORE LAGA GRANSASSO TERMINILLO

Quota		15/02/2017 h6:00	15/02/2017 h12:00	15/02/2017 h18:00	16/02/2017 h6:00	16/02/2017 h12:00	16/02/2017 h18:00
1000	Venti	00 Calma	01 Nodi da S-Est	00 Calma	01 Nodi da Ovest	01 Nodi da S-Ovest	03 Nodi da Ovest
	Temperature	+03 °C	+04 °C	+07 °C	+08 °C	+09 °C	+05 °C
	Temp. percepita	15 °C	5 °C	17 °C	9 °C	10 °C	4 °C
2000	Venti	03 Nodi da N-Est	02 Nodi da N-Est	02 Nodi da Est	01 Nodi da S-Ovest	03 Nodi da Ovest	03 Nodi da Ovest
	Temperature	+03 °C	+04 °C	+04 °C	+05 °C	+05 °C	+05 °C
	Temp. percepita	2 °C	4 °C	4 °C	6 °C	4 °C	4 °C
3000	Venti	03 Nodi da Est	03 Nodi da S-Est	05 Nodi da S-Est	05 Nodi da Sud	05 Nodi da S-Ovest	05 Nodi da Ovest
	Temperature	-03 °C	-01 °C	+00 °C	-01 °C	-02 °C	-03 °C
	Temp. percepita	-5 °C	-3 °C	-3 °C	-4 °C	-5 °C	-7 °C
Zero termico		1900-2100 m.	2600-2800 m.	2800-3000 m.	2700-2900 m.	2700-2900 m.	2600-2800 m.
Fenomeno		—	—	—	—	—	—
Stato del cielo							

SOTTOSETTORE APP.NO CENTRO MERIDIONALE

Quota		15/02/2017 h6:00	15/02/2017 h12:00	15/02/2017 h18:00	16/02/2017 h6:00	16/02/2017 h12:00	16/02/2017 h18:00
1000	Venti	00 Calma	01 nodi da N-Ovest	02 Nodi da N-Est	01 Nodi da Sud	01 Nodi da S-Ovest	01 Nodi da S-Ovest
	Temperature	+04 °C	+06 °C	+05 °C	+07 °C	+07 °C	+06 °C
	Temp. percepita	16 °C	7 °C	5 °C	8 °C	8 °C	7 °C
2000	Venti	02 Nodi da Nord	02 Nodi da Est	01 Nodi da Est	02 Nodi da S-Ovest	02 Nodi da S-Ovest	03 Nodi da Ovest
	Temperature	+02 °C	+04 °C	+05 °C	+05 °C	+05 °C	+05 °C
	Temp. percepita	1 °C	4 °C	6 °C	5 °C	5 °C	4 °C
3000	Venti	02 Nodi da Est	01 Nodi da Est	03 Nodi da Est	03 Nodi da Sud	04 Nodi da S-Ovest	06 nodi da Ovest
	Temperature	-04 °C	-02 °C	-01 °C	-01 °C	-02 °C	-02 °C
	Temp. percepita	-5 °C	-2 °C	-3 °C	-3 °C	-5 °C	-6 °C
Zero termico		2400-2600 m.	2600-2800 m.	2800-3000 m.	2700-2900 m.	2600-2800 m.	2600-2800 m.
Fenomeno		—	—	—	—	—	—
Stato del cielo							

SOTTOSETTORE MAIELLA

Quota		15/02/2017 h6:00	15/02/2017 h12:00	15/02/2017 h18:00	16/02/2017 h6:00	16/02/2017 h12:00	16/02/2017 h18:00
1000	Venti	01 Nodi da Nord	01 Nodi da N-Est	01 Nodi da Nord	02 Nodi da S-Ovest	03 Nodi da S-Ovest	02 Nodi da Ovest
	Temperature	+02 °C	+05 °C	+07 °C	+06 °C	+07 °C	+04 °C
	Temp. percepita	3 °C	6 °C	8 °C	6 °C	6 °C	4 °C
2000	Venti	02 Nodi da Nord	02 Nodi da Nord	02 Nodi da N-Est	02 Nodi da Sud	03 Nodi da S-Ovest	02 Nodi da Ovest
	Temperature	+03 °C	+05 °C	+05 °C	+05 °C	+06 °C	+05 °C
	Temp. percepita	2 °C	5 °C	5 °C	5 °C	5 °C	5 °C
3000	Venti	03 Nodi da Est	02 Nodi da Est	05 Nodi da Est	03 Nodi da Sud	04 Nodi da S-Ovest	03 Nodi da S-Ovest
	Temperature	-03 °C	-02 °C	+00 °C	-01 °C	-01 °C	-02 °C
	Temp. percepita	-5 °C	-3 °C	-3 °C	-3 °C	-4 °C	-4 °C
Zero termico		1400-1600 m.	2200-2400 m.	2500-2700 m.	1900-2100 m.	2500-2700 m.	2200-2400 m.
Fenomeno		—	—	—	—	—	—
Stato del cielo							

SETTORE GRANDI MASSICCI APPENNINICI E APPENNINO ABRUZZESE

PREVISIONE METEO – BOLLETTINO VALANGHE - EMESSO ALLE ORE 14:00 del 14/02/2017

a cura del **SERVIZIO METEO DELL'AERONAUTICA MILITARE**

SOTTOSETTORE APP.NO MOLISANO

Quota		15/02/2017 h6:00	15/02/2017 h12:00	15/02/2017 h18:00	16/02/2017 h6:00	16/02/2017 h12:00	16/02/2017 h18:00
1000	Venti	01 Nodi da Nord	01 Nodi da Est	00 Calma	00 Calma	01 Nodi da Sud	01 Nodi da S-Ovest
	Temperature	+03 °C	+06 °C	+07 °C	+08 °C	+09 °C	+07 °C
	Temp. percepita	4 °C	7 °C	17 °C	18 °C	10 °C	8 °C
2000	Venti	04 Nodi da N-Est	03 Nodi da N-Est	03 Nodi da N-Est	00 Calma	02 Nodi da Ovest	03 Nodi da Ovest
	Temperature	+03 °C	+04 °C	+05 °C	+05 °C	+05 °C	+05 °C
	Temp. percepita	1 °C	3 °C	4 °C	16 °C	5 °C	4 °C
3000	Venti	04 Nodi da Est	03 Nodi da Est	05 Nodi da Est	04 Nodi da Sud	04 Nodi da S-Ovest	04 Nodi da Ovest
	Temperature	-03 °C	-02 °C	+00 °C	-01 °C	-01 °C	-02 °C
	Temp. percepita	-6 °C	-4 °C	-3 °C	-4 °C	-4 °C	-5 °C
Zero termico		2400-2600 m.	2500-2700 m.	2900-3100 m.	2800-3000 m.	2700-2900 m.	2700-2900 m.
Fenomeno		—	—	—	—	—	—
Stato del cielo							

LEGENDA FENOMENI

— Assenza Fenomeni Nebbia Foschia Pioggia Neve Temporale

STATO DEL CIELO

Sereno Poco nuvoloso Nuvoloso Molto nuvoloso Coperto

SETTORE GRANDI MASSICCI APPENNINICI E APPENNINO ABRUZZESE

BOLLETTINO VALANGHE - EMESSO ALLE ORE 14:00 del 14/02/2017

a cura del **COMANDO UNITA' TUTELA FORESTALE AMBIENTALE E AGROALIMENTARE**

in collaborazione con il **Comando Truppe Alpine** e il **Servizio Meteo dell'Aeronautica Militare**

Parametri meteorologici registrati presso i campi di rilevamento il 14/02/2017

Localita'	Comune	Quota (Mslm)	Altezza neve (in cm)	Neve caduta nelle 24 ore (in cm)	Temp. Min. (°C)	Temp. Max. (°C)	Condizioni del tempo
PESCHIERE	AMATRICE (RI)	1270	26	0	N.P.	N.P.	Assenza di precipitazioni
CAMPO DELL' OSSO	SUBIACO (RM)	1550	19	0	-5	+6	Assenza di precipitazioni
CAMPOCATINO	GUARCINO (FR)	1790	47	0	-3	+6	Assenza di precipitazioni
PRATI DI MEZZO	PICINISCO (FR)	1430	32	0	-6	+5	Assenza di precipitazioni
QUARTARANA	CAMPO DI GIOVE (AQ)	1200	80	0	N.P.	N.P.	Assenza di precipitazioni
COLLE RUTO - FUCINO	CAMPOTOSTO (AQ)	1384	42	0	N.P.	N.P.	Assenza di precipitazioni
S. DONATO	CASTEL DEL MONTE (AQ)	1400	60	0	-3	+5	Assenza di precipitazioni
VALICO DELLE CAPANNELLE	L'AQUILA (AQ)	1320	45	0	-3	+4	Assenza di precipitazioni
MONTECRISTO	L'AQUILA (AQ)	1419	27	0	N.P.	N.P.	Assenza di precipitazioni
CAMPO IMPERATORE	L'AQUILA (AQ)	1952	122	N.P.	-5	+7	Assenza di precipitazioni
MONTE MAGNOLA-M. LENZUOLA	OVINDOLI (AQ)	1935	68	0	-5	-3	Assenza di precipitazioni
FORCA D'ACERO	PESCASSEROLI (AQ)	1480	50	0	-2	+6	Assenza di precipitazioni
LA PESCHINA	RIVISONDOLI (AQ)	1470	108	0	-2	+3	Assenza di precipitazioni
COLLE DEL NIBBIO	ROCCA DI CAMBIO (AQ)	1870	103	0	-5	+9	Assenza di precipitazioni
CAMPO FELICE BRECCIARA	ROCCA DI CAMBIO (AQ)	1729	173	0	-5	+6	Assenza di precipitazioni
PIANO AREMOGNA	ROCCARASO (AQ)	1456	36	0	-3	+6	Nebbia con cielo non visibile
COPPO DELL'ORSO	VILLETTA BARREA (AQ)	1520	53	0	-4	+2	Assenza di precipitazioni
FAVACCHIOLE	CROGNALETO (TE)	1016	62	0	-1	+7	Assenza di precipitazioni
PRATO SELVA	FANO ADRIANO (TE)	1355	108	0	N.P.	N.P.	Nebbia con cielo visibile
PIANO SAN PIETRO	ISOLA DEL GRAN SASSO D'ITALIA (TE)	950	30	0	0	+11	Nebbia con cielo non visibile
PRATI DI TIVO	PIETRACAMELA (TE)	1380	118	0	-6	+6	Assenza di precipitazioni
CEPPO	ROCCA SANTA MARIA (TE)	1349	63	0	-3	+5	Nebbia con cielo visibile
RIGOPIANO*	FARINDOLA (PE)	1156	74	0	-2	+2	Assenza di precipitazioni
PASSO LANCIANO	LETTOMANOPPELLO (PE)	1300	184	0	-1	+1	Nebbia con cielo non visibile
MAIELLETTA MAMMA ROSA	PRETORO (CH)	1650	182	0	-2	+8	Nebbia con cielo visibile
CAMPITELLO MATESE	SAN MASSIMO (CB)	1429	96	0	-3	+4	Assenza di precipitazioni
PESCOPENNATARO	PESCOPENNATARO (IS)	1220	25	N.P.	N.P.	N.P.	Nebbia con cielo visibile
MIMOLA	SCANNO (AQ)	1495	39	0	-4	+5	Assenza di precipitazioni
MARSIA	TAGLIACOZZO (AQ)	1450	0	0	-5	+7	Assenza di precipitazioni

(*) Rilevi fuori campo.