

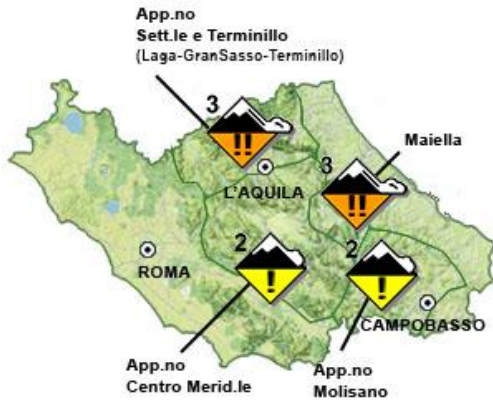
SETTORE GRANDI MASSICCI APPENNINICI E APPENNINO ABRUZZESE

BOLLETTINO VALANGHE - EMESSO ALLE ORE 14:00 del 12/02/2017

a cura del **COMANDO UNITA' TUTELA FORESTALE AMBIENTALE E AGROALIMENTARE**
in collaborazione con il **Comando Truppe Alpine** e il **Servizio Meteo dell'Aeronautica Militare**

SITUAZIONE alle 14.00 del 12/02/2017

DISTRIBUZIONE PERICOLO: DA MODERATO 2 A MARCATO 3.
TIPO DI PERICOLO: NEVE VENTATA NEVE BAGNATA



SOTTOSETTORE	PROBLEMA	ESPOSIZIONI PIU' CRITICHE	QUOTE PIU' CRITICHE	QUOTA NEVE m.		ALTEZZA NEVE		
				NORD	SUD	NEVE cm.	NEVE FRESCA cm.	QUOTA
LAGA GRANSASSO TERMINILLO		ALL		900	1000	10-130	00-00	1450
APP.NO CENTRO MERIDIONALE		ALL		1200	1400	10-070	00-00	1500
MAIELLA		ALL		700	900	40-200	00-00	1350
APP.NO MOLISANO		ALL		1200	1300	40-100	00-00	1450

MANTO NEVOSO - Il manto nevoso è in generale moderatamente consolidato su molti pendii ripidi. I recenti apporti nevosi associati a ventilazione, hanno creato a varie esposizioni accumuli e cornici. Gli strati nevosi sottostanti all'ultimo precipitato sono ancora moderatamente consolidati e presentano caratteristiche diverse a seconda di esposizione e quota: a quote inferiori ai 1600/2000 m. sono sormontati da croste da fusione e rigelo più o meno resistenti e sono umidi/bagnati per l'intero profilo, mentre a quote superiori le temperature all'interno del manto permangono negative ma con deboli/moderati gradienti. Luoghi pericolosi sono ancora presenti su molti pendii ripidi, specie su Gran Sasso e Maiella, e sono costituiti sia da zone di accumulo eolico (sottocresta, canali, conche e cambi di pendenza) che dalle zone direttamente esposte a riscaldamento nel corso della giornata (versanti esposti al sole e/o sottostanti a fasce rocciose) sia per l'azione diretta del sole che per quella dovuta alla presenza di nubi/nebbie. E' ancora da attendersi attività valanghiva spontanea mentre il distacco provocato di valanghe sarà possibile già con debole sovraccarico (singolo sciatore/escursionista).

PREVISIONI

SOTTOSETTORE	13/02/2017				14/02/2017				15/02/2017			
	GRADO DI PERICOLO	PROBLEMA	ESPOSIZIONI PIU' CRITICHE	QUOTE PIU' CRITICHE	GRADO DI PERICOLO	PROBLEMA	ESPOSIZIONI PIU' CRITICHE	QUOTE PIU' CRITICHE	GRADO DI PERICOLO	PROBLEMA	ESPOSIZIONI PIU' CRITICHE	QUOTE PIU' CRITICHE
LAGA GRANSASSO TERMINILLO	3		ALL		3		ALL		2-3		ALL	
APP.NO CENTRO MERIDIONALE	2		W, S, E		1-2		W, S, E		1-2		W, S, E	
MAIELLA	3		ALL		2-3		ALL		2-3		ALL	
APP.NO MOLISANO	2		W, S, E		2		W, S, E		1-2		W, S, E	

SCALA EUROPEA DEL GRADO DI PERICOLO VALANGHE

EUROPEAN AVALANCHE WARNING SERVICE



LEGENDA PROBLEMA



AVVERTENZE

Viste le condizioni del manto nevoso, le attività al di fuori delle piste battute e segnalate richiedono buone capacità di valutazione del pericolo locale. Meteomont rammenta ARTVA, pala e sonda sempre al seguito.

Il bollettino è realizzato su scala sinottica-regionale (standard EAWS), la sua consultazione non può escludere in alcun modo la necessità di una seria e capace valutazione locale del pericolo (singolo pendio) che può essere anche sensibilmente diverso.

SETTORE GRANDI MASSICCI APPENNINICI E APPENNINO ABRUZZESE

PREVISIONE METEO – BOLLETTINO VALANGHE - EMESSO ALLE ORE 14:00 del 12/02/2017

a cura del **SERVIZIO METEO DELL'AERONAUTICA MILITARE**

SOTTOSETTORE LAGA GRANSASSO TERMINILLO

Quota		13/02/2017 h6:00	13/02/2017 h12:00	13/02/2017 h18:00	14/02/2017 h6:00	14/02/2017 h12:00	14/02/2017 h18:00
1000	Venti	01 Nodi da Nord	01 Nodi da Est	01 Nodi da N-Est	01 Nodi da Est	01 Nodi da Est	01 Nodi da Est
	Temperature	+02 °C	+02 °C	+02 °C	+00 °C	+00 °C	+01 °C
	Temp. percepita	3 °C	3 °C	3 °C	1 °C	1 °C	2 °C
2000	Venti	02 Nodi da S-Est	02 Nodi da Sud	02 Nodi da Est	02 Nodi da S-Est	02 Nodi da Sud	01 Nodi da Est
	Temperature	-02 °C	-02 °C	-03 °C	-04 °C	-01 °C	-02 °C
	Temp. percepita	-3 °C	-3 °C	-4 °C	-5 °C	-2 °C	-2 °C
3000	Venti	03 Nodi da Nord	02 Nodi da Nord	01 Nodi da Nord	03 Nodi da Nord	04 Nodi da N-Est	05 Nodi da N-Est
	Temperature	-05 °C	-06 °C	-05 °C	-05 °C	-05 °C	-05 °C
	Temp. percepita	-8 °C	-8 °C	-5 °C	-8 °C	-8 °C	-9 °C
Zero termico		1400-1600 m.	1500-1700 m.	1500-1700 m.	1200-1400 m.	1200-1400 m.	1200-1400 m.
Fenomeno		—	—			—	—
Stato del cielo							

SOTTOSETTORE APP.NO CENTRO MERIDIONALE

Quota		13/02/2017 h6:00	13/02/2017 h12:00	13/02/2017 h18:00	14/02/2017 h6:00	14/02/2017 h12:00	14/02/2017 h18:00
1000	Venti	02 Nodi da Est	00 Calma	02 Nodi da Est	02 Nodi da Est	02 Nodi da N-Est	02 Nodi da N-Est
	Temperature	+02 °C	+06 °C	+03 °C	+01 °C	+05 °C	+01 °C
	Temp. percepita	1 °C	17 °C	2 °C	0 °C	5 °C	0 °C
2000	Venti	01 Nodi da S-Est	00 Calma	01 Nodi da S-Est	01 nodi da N-Ovest	01 Nodi da Nord	02 nodi da N-Ovest
	Temperature	-01 °C	-01 °C	-01 °C	-01 °C	-01 °C	-02 °C
	Temp. percepita	0 °C	13 °C	0 °C	0 °C	0 °C	-3 °C
3000	Venti	01 Nodi da Sud	01 Nodi da Ovest	01 Nodi da Ovest	03 Nodi da N-Est	03 Nodi da Est	05 Nodi da N-Est
	Temperature	-05 °C	-05 °C	-04 °C	-06 °C	-05 °C	-05 °C
	Temp. percepita	-5 °C	-5 °C	-4 °C	-9 °C	-8 °C	-9 °C
Zero termico		1800-2000 m.	1800-2000 m.	1800-2000 m.	1800-2000 m.	1700-1900 m.	1700-1900 m.
Fenomeno		—	—	—	—	—	—
Stato del cielo							

SOTTOSETTORE MAIELLA







Quota		13/02/2017 h6:00	13/02/2017 h12:00	13/02/2017 h18:00	14/02/2017 h6:00	14/02/2017 h12:00	14/02/2017 h18:00
1000	Venti	01 Nodi da N-Est	01 Nodi da Est	01 Nodi da N-Est	01 Nodi da N-Est	01 Nodi da Est	01 Nodi da Est
	Temperature	-01 °C	+00 °C	-01 °C	-02 °C	-01 °C	-02 °C
	Temp. percepita	0 °C	1 °C	0 °C	-2 °C	0 °C	-2 °C
2000	Venti	01 Nodi da Est	01 Nodi da S-Est	01 Nodi da Est	03 Nodi da N-Est	02 Nodi da Est	02 Nodi da Est
	Temperature	-02 °C	-02 °C	-03 °C	-04 °C	-03 °C	-03 °C
	Temp. percepita	-2 °C	-2 °C	-3 °C	-6 °C	-4 °C	-4 °C
3000	Venti	01 Nodi da Nord	02 Nodi da Ovest	02 Nodi da Nord	03 Nodi da Nord	03 Nodi da Nord	05 Nodi da N-Est
	Temperature	-07 °C	-06 °C	-06 °C	-05 °C	-05 °C	-04 °C
	Temp. percepita	-7 °C	-8 °C	-8 °C	-8 °C	-8 °C	-8 °C
Zero termico		1400-1600 m.	0800-1000 m.	1500-1700 m.	1200-1400 m.	1400-1600 m.	1300-1500 m.
Fenomeno		—	—	—	—	—	—
Stato del cielo							

SETTORE GRANDI MASSICCI APPENNINICI E APPENNINO ABRUZZESE


PREVISIONE METEO – BOLLETTINO VALANGHE - EMESSO ALLE ORE 14:00 del 12/02/2017

a cura del **SERVIZIO METEO DELL'AERONAUTICA MILITARE**

SOTTOSETTORE APP.NO MOLISANO

Quota		13/02/2017 h6:00	13/02/2017 h12:00	13/02/2017 h18:00	14/02/2017 h6:00	14/02/2017 h12:00	14/02/2017 h18:00
1000	Venti	02 Nodi da Nord	01 Nodi da N-Est	02 Nodi da N-Est	02 Nodi da N-Est	02 Nodi da N-Est	02 Nodi da N-Est
	Temperature	+02 °C	+06 °C	+03 °C	+01 °C	+04 °C	+01 °C
	Temp. percepita	1 °C	7 °C	2 °C	0 °C	4 °C	0 °C
2000	Venti	03 Nodi da Est	02 Nodi da Est	03 Nodi da N-Est	04 Nodi da N-Est	03 Nodi da N-Est	03 Nodi da N-Est
	Temperature	-02 °C	-02 °C	-02 °C	-03 °C	-03 °C	-03 °C
	Temp. percepita	-4 °C	-3 °C	-4 °C	-6 °C	-5 °C	-5 °C
3000	Venti	01 nodi da Ovest	02 nodi da N-Ovest	03 nodi da N-Ovest	01 Nodi da N-Est	04 Nodi da Nord	05 Nodi da Nord
	Temperature	-05 °C	-06 °C	-06 °C	-06 °C	-06 °C	-05 °C
	Temp. percepita	-5 °C	-8 °C	-9 °C	-6 °C	-10 °C	-9 °C
Zero termico		1600-1800 m.	1600-1800 m.	1600-1800 m.	1300-1500 m.	1400-1600 m.	1400-1600 m.
Fenomeno		—	—	—	—	—	—
Stato del cielo							

LEGENDA FENOMENI

— Assenza Fenomeni
  Nebbia
  Foschia
  Pioggia
  Neve
  Temporale

STATO DEL CIELO

 Sereno
  Poco nuvoloso
  Nuvoloso
  Molto nuvoloso
  Coperto

SETTORE GRANDI MASSICCI APPENNINICI E APPENNINO ABRUZZESE

BOLLETTINO VALANGHE - EMESSO ALLE ORE 14:00 del 12/02/2017

a cura del **COMANDO UNITA' TUTELA FORESTALE AMBIENTALE E AGROALIMENTARE**

in collaborazione con il **Comando Truppe Alpine** e il **Servizio Meteo dell'Aeronautica Militare**

Parametri meteorivometrici registrati presso i campi di rilevamento il 12/02/2017

Localita'	Comune	Quota (Mslm)	Altezza neve (in cm)	Neve caduta nelle 24 ore (in cm)	Temp. Min. (°C)	Temp. Max. (°C)	Condizioni del tempo
CAMPO DELL'OSSO	SUBIACO (RM)	1550	20	0	-2	+5	Assenza di precipitazioni
CAMPO STAFFI	FILETTINO (FR)	1780	34	0	-2	+5	Assenza di precipitazioni
PRATI DI MEZZO	PICINISCO (FR)	1430	33	0	-1	+5	Assenza di precipitazioni
FORCA D'ACERO	PESCASSEROLI (AQ)	1480	50	0	-1	+6	Assenza di precipitazioni
VALLE GELATA	PESCOCOSTANZO (AQ)	1466	35	0	0	+8	Assenza di precipitazioni
LA PESCHINA	RIVISONDOLI (AQ)	1470	110	0	-2	+5	Assenza di precipitazioni
PIANO SAN PIETRO	ISOLA DEL GRAN SASSO D'ITALIA (TE)	950	35	0	-3	+5	Assenza di precipitazioni
PRATI DI TIVO	PIETRACAMELA (TE)	1380	132	0	-3	+2	Assenza di precipitazioni
CEPPO	ROCCA SANTA MARIA (TE)	1349	70	0	0	+8	Nebbia con cielo visibile
CAMPITELLO MATESE	SAN MASSIMO (CB)	1429	98	0	-2	+5	Assenza di precipitazioni
PRATO GENTILE	CAPRACOTTA (IS)	1490	61	N.P.	N.P.	N.P.	Nebbia con cielo non visibile
VALLE FIORITA	PIZZONE (IS)	1436	42	0	-7	+6	Assenza di precipitazioni
MIMOLA	SCANNO (AQ)	1495	40	0	-4	+4	Assenza di precipitazioni

(*) Rilievi fuori campo.