

SETTORE GRANDI MASSICCI APPENNINICI E APPENNINO ABRUZZESE

BOLLETTINO VALANGHE - EMESSO ALLE ORE 14:00 del 05/02/2017

a cura del **COMANDO UNITA' TUTELA FORESTALE AMBIENTALE E AGROALIMENTARE**
in collaborazione con il **Comando Truppe Alpine** e il **Servizio Meteo dell'Aeronautica Militare**

SITUAZIONE alle 14.00 del 05/02/2017

DISTRIBUZIONE PERICOLO: DA MODERATO 2 A MARCATO 3.

TIPO DI PERICOLO: IL MANTO NEVOSO DIVENTA RAPIDAMENTE BAGNATO E FONDE NEGLI STRATI PIU' BASSI NEVE BAGNATA - PIOGGIA SUL MANTO NEVOSO. APPESANTIMENTO E PERDITA DI RESISTENZA



SOTTOSETTORE	PROBLEMA	ESPOSIZIONI PIU' CRITICHE	QUOTE PIU' CRITICHE	QUOTA NEVE m.		ALTEZZA NEVE		
				NORD	SUD	NEVE cm.	NEVE FRESCA cm.	QUOTA
LAGA GRANSASSO TERMINILLO		ALL		600	900	070	000	1349
APP.NO CENTRO MERIDIONALE		ALL		1100	1200	040	000	1573
MAIELLA		ALL		700	800	190	000	1650
APP.NO MOLISANO		ALL		1100	1100	092	000	1429

MANTO NEVOSO - Croste da fusione e rigelo portanti e non portanti alternate a strati di neve a debole coesione su strati intermedi moderatamente consolidati. Il manto nevoso è in generale ben consolidato su molti pendii ripidi. Localmente il pericolo può aumentare in considerazione del rialzo termico ove sono presenti grossi accumuli e cornici.

PREVISIONI

SOTTOSETTORE	06/02/2017				07/02/2017				08/02/2017			
	GRADO DI PERICOLO	PROBLEMA	ESPOSIZIONI PIU' CRITICHE	QUOTE PIU' CRITICHE	GRADO DI PERICOLO	PROBLEMA	ESPOSIZIONI PIU' CRITICHE	QUOTE PIU' CRITICHE	GRADO DI PERICOLO	PROBLEMA	ESPOSIZIONI PIU' CRITICHE	QUOTE PIU' CRITICHE
LAGA GRANSASSO TERMINILLO	3		ALL		3		ALL		3		ALL	
APP.NO CENTRO MERIDIONALE	2		ALL		2		ALL		2		ALL	
MAIELLA	3		ALL		3		ALL		3		ALL	
APP.NO MOLISANO	2		ALL		2		ALL		2		ALL	

SCALA EUROPEA DEL GRADO DI PERICOLO VALANGHE

EUROPEAN AVALANCHE WARNING SERVICE



LEGENDA PROBLEMA



AVVERTENZE

In considerazione delle avverse condizioni meteorologiche previste, le attività al di fuori delle piste battute e segnalate sono sconsigliate. Meteomont rammenta ARTVA, pala e sonda sempre al seguito.

Il bollettino è realizzato su scala sinottica-regionale (standard EAWS), la sua consultazione non può escludere in alcun modo la necessità di una seria e capace valutazione locale del pericolo (singolo pendio) che può essere anche sensibilmente diverso.

SETTORE GRANDI MASSICCI APPENNINICI E APPENNINO ABRUZZESE

PREVISIONE METEO – BOLLETTINO VALANGHE - EMESSO ALLE ORE 14:00 del 05/02/2017

a cura del **SERVIZIO METEO DELL'AERONAUTICA MILITARE**

SOTTOSETTORE LAGA GRANSASSO TERMINILLO

Quota		06/02/2017 h6:00	06/02/2017 h12:00	06/02/2017 h18:00	07/02/2017 h6:00	07/02/2017 h12:00	07/02/2017 h18:00
1000	Venti	04 Nodi da S-Ovest	01 Nodi da N-Est	00 Calma	01 Nodi da Est	01 Nodi da N-Est	01 nodi da N-Ovest
	Temperature	+01 °C	+01 °C	+01 °C	+01 °C	+01 °C	+01 °C
	Temp. percepita	-1 °C	2 °C	14 °C	2 °C	2 °C	2 °C
2000	Venti	14 Nodi da S-Ovest	01 nodi da N-Ovest	01 nodi da N-Ovest	05 Nodi da N-Est	05 Nodi da N-Est	02 nodi da Ovest
	Temperature	-04 °C	-04 °C	-03 °C	-04 °C	-04 °C	-03 °C
	Temp. percepita	-11 °C	-4 °C	-3 °C	-8 °C	-8 °C	-4 °C
3000	Venti	11 Nodi da S-Ovest	03 Nodi da S-Ovest	04 nodi da N-Ovest	06 Nodi da Est	02 nodi da N-Ovest	07 Nodi da Nord
	Temperature	-09 °C	-11 °C	-09 °C	-08 °C	-08 °C	-07 °C
	Temp. percepita	-17 °C	-14 °C	-13 °C	-13 °C	-10 °C	-13 °C
Zero termico		1400-1600 m.	1300-1500 m.	1300-1500 m.	1300-1500 m.	1300-1500 m.	1200-1400 m.
Fenomeno		—	—	—			—
Stato del cielo							

SOTTOSETTORE APP.NO CENTRO MERIDIONALE

Quota		06/02/2017 h6:00	06/02/2017 h12:00	06/02/2017 h18:00	07/02/2017 h6:00	07/02/2017 h12:00	07/02/2017 h18:00
1000	Venti	02 Nodi da Sud	02 Nodi da Sud	02 Nodi da N-Est	03 Nodi da N-Est	02 Nodi da N-Est	02 Nodi da Est
	Temperature	+00 °C	+02 °C	+01 °C	+00 °C	+03 °C	+01 °C
	Temp. percepita	-1 °C	1 °C	0 °C	-2 °C	2 °C	0 °C
2000	Venti	07 Nodi da S-Ovest	03 Nodi da S-Est	03 Nodi da N-Est	05 Nodi da N-Est	04 Nodi da Est	02 Nodi da Ovest
	Temperature	-04 °C	-04 °C	-02 °C	-02 °C	-02 °C	-02 °C
	Temp. percepita	-9 °C	-6 °C	-4 °C	-5 °C	-5 °C	-3 °C
3000	Venti	09 Nodi da S-Ovest	04 Nodi da Sud	02 Nodi da N-Est	03 Nodi da N-Est	02 nodi da N-Ovest	06 Nodi da Nord
	Temperature	-11 °C	-10 °C	-10 °C	-08 °C	-08 °C	-08 °C
	Temp. percepita	-18 °C	-14 °C	-12 °C	-11 °C	-10 °C	-13 °C
Zero termico		1300-1500 m.	1400-1600 m.	1500-1700 m.	1400-1600 m.	1500-1700 m.	1700-1900 m.
Fenomeno			—	—	—	—	—
Stato del cielo							

SOTTOSETTORE MAIELLA








Quota		06/02/2017 h6:00	06/02/2017 h12:00	06/02/2017 h18:00	07/02/2017 h6:00	07/02/2017 h12:00	07/02/2017 h18:00
1000	Venti	03 Nodi da Ovest	00 Calma	01 Nodi da Nord	02 Nodi da Nord	02 Nodi da Nord	01 nodi da N-Ovest
	Temperature	-01 °C	+00 °C	-01 °C	-03 °C	+00 °C	-02 °C
	Temp. percepita	-3 °C	13 °C	0 °C	-4 °C	-1 °C	-2 °C
2000	Venti	07 Nodi da Ovest	01 Nodi da S-Ovest	04 Nodi da N-Est	05 Nodi da N-Est	05 Nodi da Nord	02 Nodi da Nord
	Temperature	-03 °C	-03 °C	-03 °C	-04 °C	-03 °C	-04 °C
	Temp. percepita	-8 °C	-3 °C	-6 °C	-8 °C	-7 °C	-5 °C
3000	Venti	12 Nodi da S-Ovest	03 Nodi da S-Ovest	03 Nodi da N-Est	06 Nodi da N-Est	06 Nodi da Nord	04 Nodi da Nord
	Temperature	-09 °C	-10 °C	-10 °C	-09 °C	-09 °C	-08 °C
	Temp. percepita	-17 °C	-13 °C	-13 °C	-14 °C	-14 °C	-12 °C
Zero termico		1500-1700 m.	0900-1100 m.	1400-1600 m.	1200-1400 m.	0900-1100 m.	1200-1400 m.
Fenomeno		—	—		—	—	—
Stato del cielo							

SETTORE GRANDI MASSICCI APPENNINICI E APPENNINO ABRUZZESE

PREVISIONE METEO – BOLLETTINO VALANGHE - EMESSO ALLE ORE 14:00 del **05/02/2017**

a cura del **SERVIZIO METEO DELL'AERONAUTICA MILITARE**

SOTTOSETTORE APP.NO MOLISANO

Quota		06/02/2017 h6:00	06/02/2017 h12:00	06/02/2017 h18:00	07/02/2017 h6:00	07/02/2017 h12:00	07/02/2017 h18:00
1000	Venti	03 Nodi da S-Ovest	02 Nodi da Sud	02 Nodi da N-Est	02 Nodi da N-Est	02 Nodi da N-Est	01 Nodi da Nord
	Temperature	+03 °C	+03 °C	+02 °C	+01 °C	+05 °C	+02 °C
	Temp. percepita	2 °C	2 °C	1 °C	0 °C	5 °C	3 °C
2000	Venti	09 Nodi da S-Ovest	04 Nodi da S-Ovest	04 Nodi da Est	07 Nodi da N-Est	07 Nodi da Nord	01 Nodi da Nord
	Temperature	-04 °C	-04 °C	-03 °C	-03 °C	-02 °C	-03 °C
	Temp. percepita	-10 °C	-7 °C	-6 °C	-8 °C	-6 °C	-3 °C
3000	Venti	10 Nodi da S-Ovest	04 Nodi da S-Ovest	04 Nodi da Est	05 Nodi da N-Est	05 Nodi da N-Est	06 nodi da N-Ovest
	Temperature	-10 °C	-10 °C	-10 °C	-09 °C	-08 °C	-07 °C
	Temp. percepita	-18 °C	-14 °C	-14 °C	-14 °C	-13 °C	-12 °C
Zero termico		1400-1600 m.	1400-1600 m.	1400-1600 m.	1400-1600 m.	1600-1800 m.	1400-1600 m.
Fenomeno			—	—	—	—	—
Stato del cielo							

LEGENDA FENOMENI

— Assenza Fenomeni
  Nebbia
  Foschia
  Pioggia
  Neve
  Temporale

STATO DEL CIELO

 Sereno
  Poco nuvoloso
  Nuvoloso
  Molto nuvoloso
  Coperto

SETTORE GRANDI MASSICCI APPENNINICI E APPENNINO ABRUZZESE

BOLLETTINO VALANGHE - EMESSO ALLE ORE 14:00 del 05/02/2017

a cura del **COMANDO UNITA' TUTELA FORESTALE AMBIENTALE E AGROALIMENTARE**

in collaborazione con il **Comando Truppe Alpine** e il **Servizio Meteo dell'Aeronautica Militare**

Parametri meteorivometrici registrati presso i campi di rilevamento il 05/02/2017

Localita'	Comune	Quota (Mslm)	Altezza neve (in cm)	Neve caduta nelle 24 ore (in cm)	Temp. Min. (°C)	Temp. Max. (°C)	Condizioni del tempo
PESCHIERE	AMATRICE (RI)	1270	49	0	N.P.	N.P.	Assenza di precipitazioni
CAMPO DELL' OSSO	SUBIACO (RM)	1550	20	0	+1	+3	Nebbia con cielo non visibile
PRATI DI MEZZO	PICINISCO (FR)	1430	28	0	+3	+4	Assenza di precipitazioni
COLLE RUTO - FUCINO	CAMPOTOSTO (AQ)	1384	52	0	N.P.	N.P.	Assenza di precipitazioni
CROCETTA-CAMPO FELICE	LUCOLI (AQ)	1573	40	0	+2	+3	Pioggia debole intermittente
MONTE MAGNOLA-M. LENZUOLA	OVINDOLI (AQ)	1935	60	0	-2	+6	Nebbia con cielo non visibile
LA PESCHINA	RIVISONDOLI (AQ)	1470	110	0	+1	+6	Precipitazioni all'orizzonte (pioggia, neve, grandine, temporali) ma non sulla stazione
COLLE DEL NIBBIO	ROCCA DI CAMBIO (AQ)	1870	100	0	0	+3	Pioggia debole intermittente
CAMPO FELICE BRECCIARA	ROCCA DI CAMBIO (AQ)	1729	180	0	N.P.	N.P.	Pioggia debole intermittente
PIANO AREMOGNA	ROCCARASO (AQ)	1456	52	0	N.P.	N.P.	Assenza di precipitazioni
FAVACCHIOLE	CROGNALETO (TE)	1016	76	0	+5	+9	Assenza di precipitazioni
Piano dei Morti*	ROCCA SANTA MARIA (TE)	1135	70	0	N.P.	N.P.	Assenza di precipitazioni
rigopiano*	FARINDOLA (PE)	1151	98	0	+1	+8	Assenza di precipitazioni
CAMPITELLO MATESE	SAN MASSIMO (CB)	1429	92	0	+2	+3	Pioggia debole intermittente

(*) Rilievi fuori campo.