

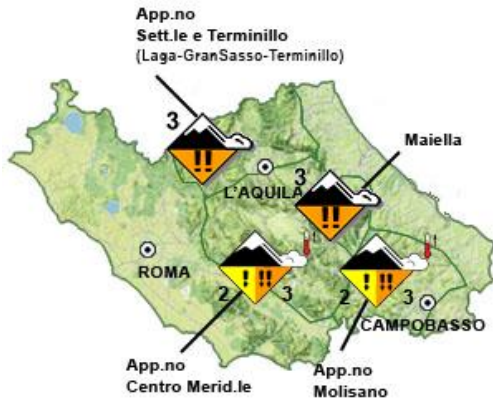
**SETTORE GRANDI MASSICCI APPENNINICI E APPENNINO ABRUZZESE**

BOLLETTINO VALANGHE - EMESSO ALLE ORE 14:00 del 30/01/2017

a cura del **COMANDO UNITA' TUTELA FORESTALE AMBIENTALE E AGROALIMENTARE**  
in collaborazione con il **Comando Truppe Alpine** e il **Servizio Meteo dell'Aeronautica Militare**

**SITUAZIONE alle 14.00 del 30/01/2017**

**DISTRIBUZIONE PERICOLO: DA MODERATO 2 A MARCATO 3.**  
**TIPO DI PERICOLO: NEVE VECCHIA NEVE VECCHIA**



SOTTOSETTORE	PROBLEMA	ESPOSIZIONI PIU' CRITICHE	QUOTE PIU' CRITICHE	QUOTA NEVE m.		ALTEZZA NEVE		QUOTA
				NORD	SUD	NEVE cm.	NEVE FRESCA cm.	
LAGA GRANSASSO TERMINILLO				600	800	163	000	1380
APP.NO CENTRO MERIDIONALE				1000	1300	210	000	1729
MAIELLA				600	700	228	000	1300
APP.NO MOLISANO				700	900	157	000	1429

**MANTO NEVOSO** - Croste da fusione e rigelo portanti e non portanti alternate a strati di neve a debole coesione su strati intermedi moderatamente consolidati. Il manto nevoso è in generale ben consolidato su molti pendii ripidi. Il pericolo può aumentare in considerazione di un rialzo termico diurno specialmente su pendii ripidi e localmente in presenza di grossi accumuli e cornici.

**PREVISIONI**

SOTTOSETTORE	31/01/2017				01/02/2017				02/02/2017			
	GRADO DI PERICOLO	PROBLEMA	ESPOSIZIONI PIU' CRITICHE	QUOTE PIU' CRITICHE	GRADO DI PERICOLO	PROBLEMA	ESPOSIZIONI PIU' CRITICHE	QUOTE PIU' CRITICHE	GRADO DI PERICOLO	PROBLEMA	ESPOSIZIONI PIU' CRITICHE	QUOTE PIU' CRITICHE
LAGA GRANSASSO TERMINILLO												
APP.NO CENTRO MERIDIONALE												
MAIELLA												
APP.NO MOLISANO												

**SCALA EUROPEA DEL GRADO DI PERICOLO VALANGHE**

**EUROPEAN AVALANCHE WARNING SERVICE**



**LEGENDA PROBLEMA**



**AVVERTENZE**

Evitare le attività al di fuori delle piste battute e segnalate nelle ore più calde della giornata, specialmente sui pendii ripidi esposti al sole. MeteoMont rammenta ARTVA, pala e sonda sempre al seguito.

Il bollettino è realizzato su scala sinottica-regionale (standard EAWS), la sua consultazione non può escludere in alcun modo la necessità di una seria e capace valutazione locale del pericolo (singolo pendio) che può essere anche sensibilmente diverso.

**SETTORE GRANDI MASSICCI APPENNINICI E APPENNINO ABRUZZESE**

PREVISIONE METEO – BOLLETTINO VALANGHE - EMESSO ALLE ORE 14:00 del 30/01/2017

a cura del **SERVIZIO METEO DELL'AERONAUTICA MILITARE**

**SOTTOSETTORE LAGA GRANSASSO TERMINILLO**

Quota		31/01/2017 h6:00	31/01/2017 h12:00	31/01/2017 h18:00	01/02/2017 h6:00	01/02/2017 h12:00	01/02/2017 h18:00
1000	Venti	03 Nodi da Ovest	04 Nodi da Ovest	04 Nodi da Ovest	05 Nodi da S-Ovest	05 Nodi da S-Ovest	04 Nodi da S-Ovest
	Temperature	+02 °C	+03 °C	+03 °C	+03 °C	+04 °C	+04 °C
	Temp. percepita	0 °C	1 °C	1 °C	0 °C	2 °C	2 °C
2000	Venti	06 Nodi da Ovest	08 Nodi da Ovest	10 Nodi da Ovest	13 Nodi da S-Ovest	11 Nodi da S-Ovest	07 Nodi da S-Ovest
	Temperature	-02 °C	-02 °C	-01 °C	+00 °C	+01 °C	+01 °C
	Temp. percepita	-6 °C	-7 °C	-6 °C	-6 °C	-4 °C	-3 °C
3000	Venti	06 nodi da N-Ovest	02 nodi da N-Ovest	09 Nodi da Ovest	07 nodi da N-Ovest	04 nodi da N-Ovest	03 Nodi da S-Ovest
	Temperature	-08 °C	-07 °C	-05 °C	-03 °C	-02 °C	-03 °C
	Temp. percepita	-13 °C	-9 °C	-11 °C	-8 °C	-5 °C	-5 °C
Zero termico		1600-1800 m.	1600-1800 m.	1800-2000 m.	1900-2100 m.	2500-2700 m.	2300-2500 m.
Fenomeno		—	—	—	—	—	—
Stato del cielo							

**SOTTOSETTORE APP.NO CENTRO MERIDIONALE**

Quota		31/01/2017 h6:00	31/01/2017 h12:00	31/01/2017 h18:00	01/02/2017 h6:00	01/02/2017 h12:00	01/02/2017 h18:00
1000	Venti	01 Nodi da Sud	01 Nodi da Sud	01 Nodi da Sud	01 Nodi da Sud	02 Nodi da Sud	03 Nodi da Sud
	Temperature	+01 °C	+02 °C	+02 °C	+03 °C	+05 °C	+04 °C
	Temp. percepita	2 °C	3 °C	3 °C	4 °C	5 °C	3 °C
2000	Venti	04 Nodi da Ovest	04 Nodi da Ovest	04 Nodi da Ovest	06 Nodi da S-Ovest	05 Nodi da S-Ovest	09 Nodi da Sud
	Temperature	-02 °C	-02 °C	-01 °C	-01 °C	-01 °C	+00 °C
	Temp. percepita	-5 °C	-5 °C	-4 °C	-5 °C	-4 °C	-5 °C
3000	Venti	06 nodi da Ovest	05 Nodi da Ovest	08 nodi da Ovest	05 nodi da N-Ovest	05 Nodi da Ovest	05 Nodi da Ovest
	Temperature	-08 °C	-08 °C	-07 °C	-05 °C	-03 °C	-02 °C
	Temp. percepita	-13 °C	-13 °C	-13 °C	-9 °C	-7 °C	-5 °C
Zero termico		1500-1700 m.	1600-1800 m.	1600-1800 m.	1800-2000 m.	1800-2000 m.	1800-2000 m.
Fenomeno		—	—	—	—	—	—
Stato del cielo							

**SOTTOSETTORE MAIELLA**







Quota		31/01/2017 h6:00	31/01/2017 h12:00	31/01/2017 h18:00	01/02/2017 h6:00	01/02/2017 h12:00	01/02/2017 h18:00
1000	Venti	02 nodi da Ovest	02 Nodi da Ovest	02 Nodi da Ovest	03 Nodi da Ovest	02 Nodi da Ovest	02 Nodi da Ovest
	Temperature	+01 °C	+00 °C	+00 °C	+02 °C	+02 °C	+01 °C
	Temp. percepita	0 °C	-1 °C	-1 °C	0 °C	1 °C	0 °C
2000	Venti	02 Nodi da Ovest	03 Nodi da Ovest	04 Nodi da Ovest	04 Nodi da Ovest	03 Nodi da Ovest	01 Nodi da Ovest
	Temperature	-02 °C	-01 °C	-01 °C	+01 °C	+02 °C	+02 °C
	Temp. percepita	-3 °C	-3 °C	-4 °C	-1 °C	0 °C	3 °C
3000	Venti	04 Nodi da Ovest	04 Nodi da Ovest	05 nodi da N-Ovest	02 nodi da N-Ovest	03 Nodi da Ovest	01 Nodi da Sud
	Temperature	-09 °C	-08 °C	-07 °C	-06 °C	-04 °C	-03 °C
	Temp. percepita	-13 °C	-12 °C	-11 °C	-8 °C	-6 °C	-3 °C
Zero termico		0200-0400 m.	1000-1200 m.	1100-1300 m.	1600-1800 m.	1800-2000 m.	1500-1700 m.
Fenomeno		—	—	—	—	—	—
Stato del cielo							

**SETTORE GRANDI MASSICCI APPENNINICI E APPENNINO ABRUZZESE**

PREVISIONE METEO – BOLLETTINO VALANGHE - EMESSO ALLE ORE 14:00 del 30/01/2017

a cura del **SERVIZIO METEO DELL'AERONAUTICA MILITARE**

**SOTTOSETTORE APP.NO MOLISANO**

Quota		31/01/2017 h6:00	31/01/2017 h12:00	31/01/2017 h18:00	01/02/2017 h6:00	01/02/2017 h12:00	01/02/2017 h18:00
1000	Venti	01 Nodi da S-Ovest	01 Nodi da S-Ovest	02 Nodi da Ovest	02 Nodi da Ovest	02 Nodi da Ovest	02 Nodi da S-Ovest
	Temperature	+03 °C	+03 °C	+03 °C	+03 °C	+07 °C	+05 °C
	Temp. percepita	4 °C	4 °C	2 °C	2 °C	7 °C	5 °C
2000	Venti	04 nodi da Ovest	04 Nodi da Ovest	06 Nodi da Ovest	06 Nodi da Ovest	04 Nodi da Ovest	06 Nodi da S-Ovest
	Temperature	-02 °C	-02 °C	-01 °C	-01 °C	+00 °C	+00 °C
	Temp. percepita	-5 °C	-5 °C	-5 °C	-5 °C	-3 °C	-4 °C
3000	Venti	05 Nodi da Ovest	04 Nodi da Ovest	07 nodi da N-Ovest	05 Nodi da Nord	02 Nodi da Ovest	01 Nodi da Nord
	Temperature	-08 °C	-08 °C	-06 °C	-05 °C	-04 °C	-02 °C
	Temp. percepita	-13 °C	-12 °C	-11 °C	-9 °C	-5 °C	-2 °C
Zero termico		1300-1500 m.	1700-1900 m.	1700-1900 m.	1800-2000 m.	1900-2100 m.	1900-2100 m.
Fenomeno		—	—	—	—	—	—
Stato del cielo							

**LEGENDA FENOMENI**

— Assenza Fenomeni   
  Nebbia   
  Foschia   
  Pioggia   
  Neve   
  Temporale

**STATO DEL CIELO**

 Sereno   
  Poco nuvoloso   
  Nuvoloso   
  Molto nuvoloso   
  Coperto

**SETTORE GRANDI MASSICCI APPENNINICI E APPENNINO ABRUZZESE**

BOLLETTINO VALANGHE - EMESSO ALLE ORE 14:00 del 30/01/2017

a cura del **COMANDO UNITA' TUTELA FORESTALE AMBIENTALE E AGROALIMENTARE**

in collaborazione con il **Comando Truppe Alpine** e il **Servizio Meteo dell'Aeronautica Militare**

**Parametri meteorivometrici registrati presso i campi di rilevamento il 30/01/2017**

Localita'	Comune	Quota (Mslm)	Altezza neve (in cm)	Neve caduta nelle 24 ore (in cm)	Temp. Min. (°C)	Temp. Max. (°C)	Condizioni del tempo
VALLONINA	LEONESSA (RI)	1350	28	0	N.P.	N.P.	Assenza di precipitazioni
CAMPO DELL' OSSO	SUBIACO (RM)	1550	31	0	-8	+4	Assenza di precipitazioni
CAMPO STAFFI	FILETTINO (FR)	1780	41	0	-5	+4	Assenza di precipitazioni
PRATI DI MEZZO	PICINISCO (FR)	1430	51	0	-6	+3	Assenza di precipitazioni
QUARTARANA	CAMPO DI GIOVE (AQ)	1200	100	0	N.P.	N.P.	Assenza di precipitazioni
S. DONATO	CASTEL DEL MONTE (AQ)	1400	85	0	-8	+6	Assenza di precipitazioni
VALICO DELLE CAPANNELLE	L'AQUILA (AQ)	1320	90	0	N.P.	N.P.	Assenza di precipitazioni
MONTECRISTO	L'AQUILA (AQ)	1419	65	0	N.P.	N.P.	Assenza di precipitazioni
†*	L'AQUILA (AQ)	1193	55	0	N.P.	N.P.	Assenza di precipitazioni
CROCETTA-CAMPO FELICE	LUCOLI (AQ)	1573	62	0	-18	+5	Assenza di precipitazioni
MONTE MAGNOLA-M. LENZUOLA	OVINDOLI (AQ)	1935	68	0	-7	-1	Assenza di precipitazioni
VALLE GELATA	PESCOCOSTANZO (AQ)	1466	74	0	-9	-5	Assenza di precipitazioni
LA PESCHINA	RIVISONDOLI (AQ)	1470	139	0	-9	+2	Assenza di precipitazioni
COLLE DEL NIBBIO	ROCCA DI CAMBIO (AQ)	1870	115	0	-6	+8	Assenza di precipitazioni
CAMPO FELICE BRECCIARA	ROCCA DI CAMBIO (AQ)	1729	210	0	N.P.	N.P.	Assenza di precipitazioni
PIANO AREMOGNA	ROCCARASO (AQ)	1456	65	0	-17	+5	Assenza di precipitazioni
COPPO DELL' ORSO	VILLETTA BARREA (AQ)	1520	90	0	N.P.	N.P.	Assenza di precipitazioni
COLLE SAN GIACOMO	CIVITELLA DEL TRONTO (TE)	1075	160	0	-1	+5	Assenza di precipitazioni
FAVACCHIOLE	CROGNALETO (TE)	1016	125	0	-6	+4	Assenza di precipitazioni
L-Annunziata*	FANO ADRIANO (TE)	982	107	0	N.P.	N.P.	Assenza di precipitazioni
SAN PIETRO*	ISOLA DEL GRAN SASSO D'ITALIA (TE)	900	105	0	N.P.	N.P.	Assenza di precipitazioni
PRATI DI TIVO	PIETRACAMELA (TE)	1380	163	0	-12	0	Assenza di precipitazioni
Paranesi*	ROCCA SANTA MARIA (TE)	1078	115	0	N.P.	N.P.	Assenza di precipitazioni
†*	FARINDOLA (PE)	1131	134	0	-9	N.P.	Assenza di precipitazioni
PASSO LANCIANO	LETTOMANOPPELLO (PE)	1300	228	0	N.P.	N.P.	Assenza di precipitazioni
MAIELLETTA MAMMA ROSA	PRETORO (CH)	1650	208	0	N.P.	N.P.	Assenza di precipitazioni
CAMPITELLO MATESE	SAN MASSIMO (CB)	1429	157	0	-10	0	Assenza di precipitazioni
†*	CAPRACOTTA (IS)	1426	70	N.P.	N.P.	N.P.	Assenza di precipitazioni
PESCOPENNATARO	PESCOPENNATARO (IS)	1220	92	N.P.	N.P.	N.P.	Assenza di precipitazioni
VALLE FIORITA	PIZZONE (IS)	1436	76	0	-12	+8	Assenza di precipitazioni
MARSIA	TAGLIACOZZO (AQ)	1450	15	0	-10	+7	Assenza di precipitazioni
VALICO DELLA FORCHETTA	PALENA (CH)	1270	132	0	-16	-2	Assenza di precipitazioni

(\*) Rilievi fuori campo.