



**SETTORE GRANDI MASSICCI APPENNINICI E APPENNINO ABRUZZESE**

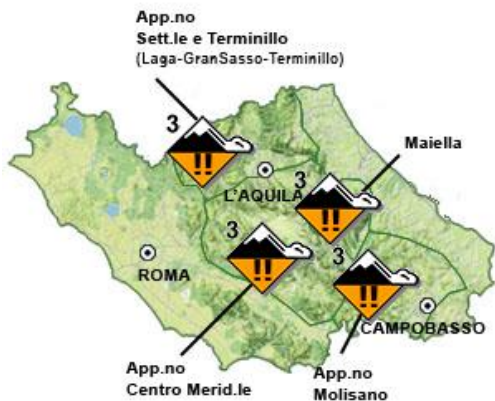
BOLLETTINO VALANGHE - EMESSO ALLE ORE 14:00 del 25/01/2017

a cura del **COMANDO UNITA' TUTELA FORESTALE AMBIENTALE E AGROALIMENTARE**  
in collaborazione con il **Comando Truppe Alpine** e il **Servizio Meteo dell'Aeronautica Militare**

**SITUAZIONE alle 14.00 del 25/01/2017**

**DISTRIBUZIONE PERICOLO: MARCATO 3.**

**TIPO DI PERICOLO: NEVE BAGNATA NEVE VECCHIA**



SOTTOSETTORE	PROBLEMA	ESPOSIZIONI PIU' CRITICHE	QUOTE PIU' CRITICHE	QUOTA NEVE m.		ALTEZZA NEVE		
				NORD	SUD	NEVE cm.	NEVE FRESCA cm.	QUOTA
LAGA GRANSASSO TERMINILLO		ALL		400	600	178	000	1050
APP.NO CENTRO MERIDIONALE		ALL		1000	1200	210	000	1729
MAIELLA		ALL		500	700	192	010	1650
APP.NO MOLISANO		ALL		500	700	175	000	1429

**VALANGHE OSSERVATE** - Piccole valanghe spontanee a lastroni di superficie di neve umida bagnata.

**MANTO NEVOSO** - Strati superficiali di neve umida-bagnata su strati intermedi moderatamente consolidati. Il manto nevoso è in generale moderatamente consolidato su molti pendii ripidi. In generale il grado del pericolo è Marcato 3 il manto nevoso presenta un consolidamento da debole a moderato su molti pendii ripidi, sale a Forte 4 alle alte quote o in presenza di grossi accumuli e cornici.

**PREVISIONI**

SOTTOSETTORE	26/01/2017				27/01/2017				28/01/2017			
	GRADO DI PERICOLO	PROBLEMA	ESPOSIZIONI PIU' CRITICHE	QUOTE PIU' CRITICHE	GRADO DI PERICOLO	PROBLEMA	ESPOSIZIONI PIU' CRITICHE	QUOTE PIU' CRITICHE	GRADO DI PERICOLO	PROBLEMA	ESPOSIZIONI PIU' CRITICHE	QUOTE PIU' CRITICHE
LAGA GRANSASSO TERMINILLO	3		ALL		3		ALL		3		ALL	
APP.NO CENTRO MERIDIONALE	3		ALL		3		ALL		3		ALL	
MAIELLA	3		ALL		3		ALL		3		ALL	
APP.NO MOLISANO	3		ALL		3		ALL		3		ALL	

**SCALA EUROPEA DEL GRADO DI PERICOLO VALANGHE**

**EUROPEAN AVALANCHE WARNING SERVICE**



**LEGENDA PROBLEMA**



**AVVERTENZE**

Viste le condizioni del manto nevoso, le attività al di fuori delle piste battute e segnalate richiedono ottime capacità di valutazione del pericolo locale. Meteomont rammenta ARTVA, pala e sonda sempre al seguito.

Il bollettino è realizzato su scala sinottica-regionale (standard EAWS), la sua consultazione non può escludere in alcun modo la necessità di una seria e capace valutazione locale del pericolo (singolo pendio) che può essere anche sensibilmente diverso.

**SETTORE GRANDI MASSICCI APPENNINICI E APPENNINO ABRUZZESE**

PREVISIONE METEO – BOLLETTINO VALANGHE - EMESSO ALLE ORE 14:00 del 25/01/2017

a cura del **SERVIZIO METEO DELL'AERONAUTICA MILITARE**

**SOTTOSETTORE LAGA GRANSASSO TERMINILLO**

Quota		26/01/2017 h6:00	26/01/2017 h12:00	26/01/2017 h18:00	27/01/2017 h6:00	27/01/2017 h12:00	27/01/2017 h18:00
1000	Venti	01 Nodi da Sud	01 Nodi da Nord	00 Calma	01 Nodi da Est	01 Nodi da Ovest	01 Nodi da Nord
	Temperature	-03 °C	-02 °C	+00 °C	-03 °C	+01 °C	+00 °C
	Temp. percepita	-3 °C	-2 °C	13 °C	-3 °C	2 °C	1 °C
2000	Venti	01 Nodi da Nord	02 nodi da N-Ovest	02 Nodi da Nord	01 nodi da N-Ovest	01 Nodi da S-Ovest	03 Nodi da S-Ovest
	Temperature	-02 °C	-02 °C	-01 °C	-01 °C	+00 °C	+00 °C
	Temp. percepita	-2 °C	-3 °C	-2 °C	0 °C	1 °C	-2 °C
3000	Venti	03 Nodi da Nord	01 Nodi da Nord	03 nodi da N-Ovest	01 Nodi da S-Est	04 Nodi da Sud	05 Nodi da Sud
	Temperature	-07 °C	-06 °C	-06 °C	-05 °C	-05 °C	-05 °C
	Temp. percepita	-10 °C	-6 °C	-9 °C	-5 °C	-8 °C	-9 °C
Zero termico		0000-0200 m.	0400-0600 m.	0600-0800 m.	0000-0200 m.	1700-1900 m.	1200-1400 m.
Fenomeno		—	—	—	—	—	—
Stato del cielo							

**SOTTOSETTORE APP.NO CENTRO MERIDIONALE**

Quota		26/01/2017 h6:00	26/01/2017 h12:00	26/01/2017 h18:00	27/01/2017 h6:00	27/01/2017 h12:00	27/01/2017 h18:00
1000	Venti	02 nodi da N-Ovest	02 nodi da N-Ovest	01 Nodi da Nord	01 nodi da N-Ovest	01 Nodi da S-Ovest	01 Nodi da S-Est
	Temperature	+01 °C	+01 °C	+00 °C	+01 °C	+02 °C	+01 °C
	Temp. percepita	0 °C	0 °C	1 °C	2 °C	3 °C	2 °C
2000	Venti	05 nodi da N-Ovest	04 nodi da N-Ovest	04 nodi da N-Ovest	02 Nodi da Nord	02 Nodi da Sud	04 Nodi da Sud
	Temperature	-03 °C	-03 °C	-02 °C	-01 °C	-01 °C	-01 °C
	Temp. percepita	-7 °C	-6 °C	-5 °C	-2 °C	-2 °C	-4 °C
3000	Venti	06 Nodi da Nord	03 Nodi da Nord	05 nodi da N-Ovest	01 Nodi da Est	05 Nodi da Sud	08 Nodi da Sud
	Temperature	-07 °C	-07 °C	-06 °C	-05 °C	-05 °C	-05 °C
	Temp. percepita	-12 °C	-10 °C	-10 °C	-5 °C	-9 °C	-11 °C
Zero termico		1300-1500 m.	1300-1500 m.	1300-1500 m.	1200-1400 m.	1500-1700 m.	1800-2000 m.
Fenomeno		—	—	—	—	—	—
Stato del cielo							

**SOTTOSETTORE MAIELLA**







Quota		26/01/2017 h6:00	26/01/2017 h12:00	26/01/2017 h18:00	27/01/2017 h6:00	27/01/2017 h12:00	27/01/2017 h18:00
1000	Venti	01 Nodi da Nord	01 Nodi da N-Est	01 Nodi da N-Est	02 Nodi da Est	02 Nodi da Sud	00 Calma
	Temperature	-05 °C	-03 °C	-03 °C	-03 °C	-01 °C	-01 °C
	Temp. percepita	-5 °C	-3 °C	-3 °C	-4 °C	-2 °C	13 °C
2000	Venti	02 Nodi da Nord	01 nodi da N-Ovest	02 nodi da N-Ovest	01 Nodi da S-Ovest	03 Nodi da Sud	02 Nodi da S-Ovest
	Temperature	-03 °C	-03 °C	-03 °C	-01 °C	-01 °C	-01 °C
	Temp. percepita	-4 °C	-3 °C	-4 °C	0 °C	-3 °C	-2 °C
3000	Venti	02 Nodi da Nord	01 nodi da N-Ovest	03 nodi da N-Ovest	01 nodi da N-Ovest	03 Nodi da Sud	05 Nodi da Sud
	Temperature	-07 °C	-07 °C	-06 °C	-05 °C	-05 °C	-04 °C
	Temp. percepita	-9 °C	-7 °C	-9 °C	-5 °C	-8 °C	-8 °C
Zero termico		0800-1000 m.	0900-1100 m.	0800-1000 m.	0400-0600 m.	0700-0900 m.	0400-0600 m.
Fenomeno		—	—	—	—	—	—
Stato del cielo							

**SETTORE GRANDI MASSICCI APPENNINICI E APPENNINO ABRUZZESE**


PREVISIONE METEO – BOLLETTINO VALANGHE - EMESSO ALLE ORE 14:00 del 25/01/2017

a cura del **SERVIZIO METEO DELL'AERONAUTICA MILITARE**

**SOTTOSETTORE APP.NO MOLISANO**

Quota		26/01/2017 h6:00	26/01/2017 h12:00	26/01/2017 h18:00	27/01/2017 h6:00	27/01/2017 h12:00	27/01/2017 h18:00
1000	Venti	01 Nodi da Nord	01 Nodi da N-Est	01 Nodi da N-Est	02 Nodi da Nord	01 Nodi da N-Est	01 Nodi da Nord
	Temperature	-01 °C	+00 °C	-01 °C	-01 °C	+00 °C	+00 °C
	Temp. percepita	0 °C	1 °C	0 °C	-2 °C	1 °C	1 °C
2000	Venti	03 Nodi da Nord	03 nodi da N-Ovest	04 nodi da N-Ovest	01 Nodi da Ovest	02 Nodi da Sud	04 Nodi da S-Ovest
	Temperature	-03 °C	-02 °C	-02 °C	-01 °C	+00 °C	+00 °C
	Temp. percepita	-5 °C	-4 °C	-5 °C	0 °C	-1 °C	-3 °C
3000	Venti	04 Nodi da Nord	02 Nodi da Nord	03 nodi da N-Ovest	01 Nodi da Est	04 Nodi da Sud	05 Nodi da Sud
	Temperature	-07 °C	-07 °C	-06 °C	-05 °C	-04 °C	-05 °C
	Temp. percepita	-11 °C	-9 °C	-9 °C	-5 °C	-7 °C	-9 °C
Zero termico		0500-0700 m.	1000-1200 m.	0700-0900 m.	0900-1100 m.	1100-1300 m.	0800-1000 m.
Fenomeno		—	—	—	—	—	—
Stato del cielo							

**LEGENDA FENOMENI**

 Assenza Fenomeni    
  Nebbia    
  Foschia    
  Pioggia    
  Neve    
  Temporale

**STATO DEL CIELO**

 Sereno    
  Poco nuvoloso    
  Nuvoloso    
  Molto nuvoloso    
  Coperto

**SETTORE GRANDI MASSICCI APPENNINICI E APPENNINO ABRUZZESE**

BOLLETTINO VALANGHE - EMESSO ALLE ORE 14:00 del 25/01/2017

a cura del **COMANDO UNITA' TUTELA FORESTALE AMBIENTALE E AGROALIMENTARE**

in collaborazione con il **Comando Truppe Alpine** e il **Servizio Meteo dell'Aeronautica Militare**

**Parametri meteorivometrici registrati presso i campi di rilevamento il 25/01/2017**

Localita'	Comune	Quota (Mslm)	Altezza neve (in cm)	Neve caduta nelle 24 ore (in cm)	Temp. Min. (°C)	Temp. Max. (°C)	Condizioni del tempo
<b>CAIDURO</b>	CITTAREALE (RI)	1300	78	0	N.P.	N.P.	Assenza di precipitazioni
<b>VALLONINA</b>	LEONESSA (RI)	1350	28	0	N.P.	N.P.	Assenza di precipitazioni
<b>CAMPO DELL'OSSO</b>	SUBIACO (RM)	1550	31	0	-1	+2	Assenza di precipitazioni
<b>PRATI DI MEZZO</b>	PICINISCO (FR)	1430	54	0	+1	+1	Assenza di precipitazioni
<b>COLLE RUTO - FUCINO</b>	CAMPOTOSTO (AQ)	1384	85	0	N.P.	N.P.	Assenza di precipitazioni
<b>S. DONATO</b>	CASTEL DEL MONTE (AQ)	1400	99	0	-8	0	Assenza di precipitazioni
<b>CAMPO IMPERATORE</b>	L'AQUILA (AQ)	1952	92	0	-7	-1	Assenza di precipitazioni
<b>CROCETTA-CAMPO FELICE</b>	LUCOLI (AQ)	1573	64	0	-4	0	Assenza di precipitazioni
<b>MONTE MAGNOLA-M. LENZUOLA</b>	OVINDOLI (AQ)	1935	68	0	-6	-1	Assenza di precipitazioni
<b>VALLE GELATA</b>	PESCOCOSTANZO (AQ)	1466	78	0	-4	-4	Assenza di precipitazioni
<b>COLLE DEL NIBBIO</b>	ROCCA DI CAMBIO (AQ)	1870	119	0	-5	+3	Assenza di precipitazioni
<b>CAMPO FELICE BRECCIARA</b>	ROCCA DI CAMBIO (AQ)	1729	210	0	-5	-2	Assenza di precipitazioni
<b>PIANO AREMOGNA</b>	ROCCARASO (AQ)	1456	73	Tracce di neve	-4	+1	Assenza di precipitazioni
<b>COLLE SAN GIACOMO</b>	CIVITELLA DEL TRONTO (TE)	1075	168	0	-6	+5	Assenza di precipitazioni
<b>FAVACCHIOLE</b>	CROGNALETO (TE)	1016	131	0	N.P.	N.P.	Assenza di precipitazioni
<b>campo sportivo*</b>	FANO ADRIANO (TE)	764	96	0	N.P.	N.P.	Assenza di precipitazioni
<b>SAN PIETRO*</b>	ISOLA DEL GRAN SASSO D'ITALIA (TE)	850	112	N.P.	N.P.	N.P.	Assenza di precipitazioni
<b>Colle Croce Albaneto*</b>	PIETRACAMELA (TE)	1279	181	0	-3	-2	Assenza di precipitazioni
<b>Paranesi*</b>	ROCCA SANTA MARIA (TE)	1083	120	0	N.P.	N.P.	Assenza di precipitazioni
<b>rigopian*</b>	FARINDOLA (PE)	1121	143	0	N.P.	N.P.	Assenza di precipitazioni
<b>Colle S.Matteo *</b>	SANT'EUFEMIA A MAIELLA (PE)	965	136	0	N.P.	N.P.	Assenza di precipitazioni
<b>MAIELLETTA MAMMA ROSA</b>	PRETORO (CH)	1650	222	10	N.P.	N.P.	Assenza di precipitazioni
<b>Passolanciano*</b>	PRETORO (CH)	1373	192	2	-5	0	Assenza di precipitazioni
<b>CAMPITELLO MATESE</b>	SAN MASSIMO (CB)	1429	166	0	-3	0	Assenza di precipitazioni
<b>PRATO GENTILE</b>	CAPRACOTTA (IS)	1490	97	N.P.	N.P.	N.P.	Assenza di precipitazioni
<b>PESCOPENNATARO</b>	PESCOPENNATARO (IS)	1220	102	N.P.	N.P.	N.P.	Assenza di precipitazioni
<b>VALLE FIORITA</b>	PIZZONE (IS)	1436	80	0	-4	+4	Assenza di precipitazioni
<b>MIMOLA</b>	SCANNO (AQ)	1495	91	30	-7	+3	Assenza di precipitazioni
<b>MARSIA</b>	TAGLIACOZZO (AQ)	1450	15	0	-3	+5	Assenza di precipitazioni

(\*) Rilievi fuori campo.